

‘YAŞAM KENTİ’

DEMİRKÖY VİZYON PLANI

(TASLAK RAPOR)



Çalıştay Katılımcıları;

Kaya Çelik, Demirköy Kaymakamı • Muhlis Yavuz, Demirköy Belediye Başkanı • Tahir Işık, İğneada Belediye Başkanı • Gürkan Varolan, Avcılar Köyü Muhtarı • Zeki Ercan, Beğendik Muhtarı • Sebahattin Obuz, Sarpdere Köyü Muhtarı • Burhan Göre, Yeşilce Köyü Muhtarı • Ahmet Ege, İncesirt Köyü Muhtarı • Turan Üstünel, Hamdibey Köyü Muhtarı • Recep Uğurlu, İğneada Deniz Mahallesi Muhtarı • Nejdet Dikmen, Karacadağ Muhtarı • Mesud Direk, Limanköy Muhtarı • Dursun Saykın, Sivrilere Köyü Muhtar • Ramazan Eş, Orhaniye Mahallesi Muhtarı • Turan Yılmaz, Yeni Mahalle Muhtarı • Orhan Çalışkan, Hamdibey Mahallesi Muhtarı • Hayrullah Yalçınsoy, Akp İlçe Başkanı • Tarık Sayılğan, Chp İlçe Başkanı • Necdet Yastın, Mhp İlçe Başkanı • Murat Çam, Dsp İlçe Başkanı • Oktay Yorulmaz, Belediye Başkanlığı Yazı İşleri Müdürü • Saffet Yılmaz, Belediye Meclis Üyesi • Selahattin Birkaya, Demirköy İl Genel Meclisi • Baki Yüzüpak, Meclis Üyesi • Feriz Kılıç, Esnaf Odası Başkanı • H. Sencer Yaylacı, H.E.M. Merkezi Müdürü • Volkan Dirker, İlçe Tarım Müdürü • Yusuf Tosun, Milli Eğitim Bakanlığı Demirköy Şube Müdürü • Nüfer Yavuz, Orman İşletme Müdürü • Mustafa Ünnü, Polis Merkezi Amir Vekili • Şeref Güven, Ziraat Bankası Demirköy Şubesi Müdürü • Cemaleddin Yetişir, Ziraat Odası Başkanı • A. Ersin, Belediye Başkanlığı • Abdülhamit Güleş, Demirköy Lisesi Müdürü • Yavuz Sayılğan, Esnaf • Mustafa Yılmaz, Atatürk İ.Ö.O. Müdürü • Hüsnü Gültekin, Av Derneği Başkanı • Rafet Doğru, Bal Üreticileri Birliği Başkanı • Tülay Candan, Basın • Nihat Evren, Basın • Nusret Türkan, Dayko Başkanı • Şükrü Üney, Emekli • Mediha Altinel, Emekli • Ayhan Döğür, Emekli Öğretmen • Mustafa Aydın, Emniyet • Halis Yavuz, Esnaf • Efkan Göksel, Esnaf • Yücel Akgöz, Esnaf • Emin Erdal, Esnaf • Bekir Unsur, Esnaf • Mustafa Bıyıklıoğlu, Esnaf • Kenan Bıyıklıoğlu, Esnaf • Bayram Duran, Esnaf • Mustafa Enmen, Esnaf • Erol Akıncı, Serbest Meslek • Korkmaz Yavuz, Serbest Meslek • Mehmet Karaman, TRAKYAKA, Planlama Programlama ve Koordinasyon Birimi Başkanı • Necmi Gündüz, TRAKYAKA, Uzman • Yetkin Özer, TRAKYAKA, Uzman • Gökçe Aytekin, TRAKYAKA, Uzman • Asude Süleymanoğlu, TRAKYAKA, Uzman • Okay Açıllı, TRAKYAKA, Uzman • A. Faruk Göksu, Kentsel Strateji • Sıla Akalp, Kentsel Strateji • Ceyda Sungur, Kentsel Strateji

Demirköy Çalıştay Raporu çalıştay katılımcılarının görüşlerini içermektedir.
Trakya Kalkınma Ajansı'nın görüşlerini yansıtmamaktadır.

'Demirköy Vizyon Planı', 16 Aralık 2011 tarihinde düzenlenen Demirköy'ün Geleceği Kentsel Strateji Çalıştayı sonuçlarını içermektedir.

Taslak

İÇERİK

| | |
|---|----|
| ÇALIŞTAY GÜNDEMİ..... | 4 |
| ÇALIŞTAY YÖNTEMİ | 5 |
| YÖNETİCİLERDEN MESAJLAR..... | 6 |
| | |
| B. DEMİRKÖY NEREDE?..... | 7 |
| TEMEL DEĞERLER | 8 |
| TEMEL SORUNLAR | 10 |
| TEMEL FIRSATLAR | 12 |
| 10 TEMEL SORUN VE FIRSAT..... | 13 |
| | |
| C. STRATEJİK ANALİZLER (B.E.K. ANALİZİ) | 15 |
| BEKLENTİ ANALİZİ | 16 |
| 6E ANALİZİ | 20 |
| 6K ANALİZİ | 30 |
| | |
| D.DEMİRKÖY NEREYE GİDECEK?..... | 43 |
| 3 TEMEL FARKLILIK..... | 45 |
| 3 TEMEL BEKLENTİ | 46 |
| 2023 VİZYONU..... | 47 |
| 3 TEMEL STRATEJİ..... | 48 |
| 10 TEMEL İLKE..... | 49 |
| KAPANIŞ KONUŞMALARI..... | 50 |

ÇALIŞTAY GÜNDEMİ

Açılış Konuşmaları

- Demirköy Kaymakamı, Sn. Kaya Çelik
- Demirköy Belediye Başkanı, Sn. Muhlis Yavuz
- TRAKYAKA Planlama, Programlama ve Koordinasyon Birimi Başkanı, Sn. Mehmet Karaman

1. Oturum: Demirköy Nerede?

Sorun ve Fırsatlar, Potansiyel ve Beklentiler

Katılımcıların sorun ve fırsatlara ilişkin görüşlerinin alınması;

- ▣ 10 Temel Sorun
- ▣ 10 Temel Fırsat

Temel sorunlar ve fırsatlar kapsamında;

- ▣ Demirköy'ün Farklılıkları
- ▣ Beklenti Analizi

2. Oturum: Demirköy Nereye Gidecek?

Ortak Vizyona Doğru; Gelecek Stratejileri

1. Grup: 6E Analizi (Ekoloji, Ekonomi, Eşitlik, Elde Edilebilirlik, Etkin Olma, Entegrasyon)
2. Grup: 6K Analizi (Kimlik, Koruma, Kapasite, Kalkınma, Katılım, Kurgu)

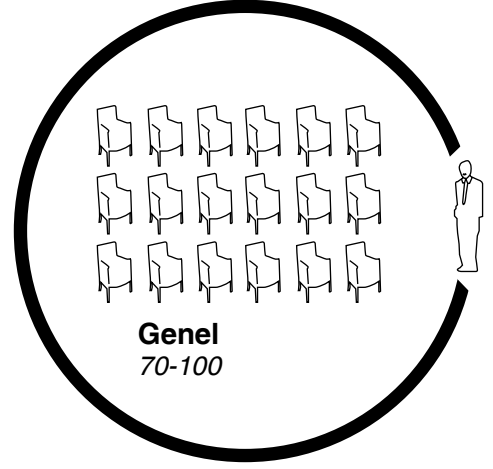
3. Oturum: Değerlendirme

- ▣ Grup Sunumları
- ▣ 10 Temel İlke
- ▣ Kapanış Konuşmaları

ÇALIŞTAY YÖNTEMİ

1. Oturum: Demirköy Nerede?

Potansiyeller
Temel Sorunlar ve Fırsatlar
Beklenti Analizi
Ortak Vizyon ve Stratejik Vizyon
Farklılık Yaratan Temalar

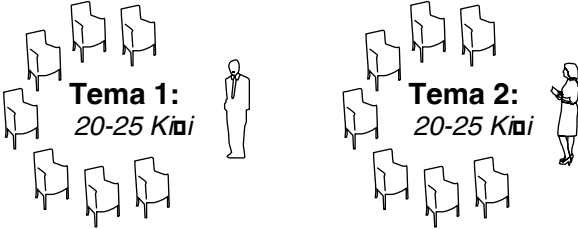


Genel toplantı düzeninde, Çalıştay Yöneticisi tarafından katılımcıların, kentin sorun ve fırsatlarına ilişkin görüşleri, kamu, özel ve sivil sektörlerin birbirlerinden beklentileri (Beklenti Analizi) alınmıştır.

2. Oturum: Demirköy Nereye Gidiyor?

Stratejik Analizler (6E ve 6K)
Stratejik Hedefler
Vizyon Projeleri

6E ve 6K temaları kapsamında, kamu, sivil ve özel sektör temsilcilerinin dengeli olarak yer aldığı Tematik Gruplar oluşturulmuştur.



6E Analizi

Ekoloji
Ekonomi
Eşitlik
Etkin Olma
Elde Edilebilirlik
Entegrasyon

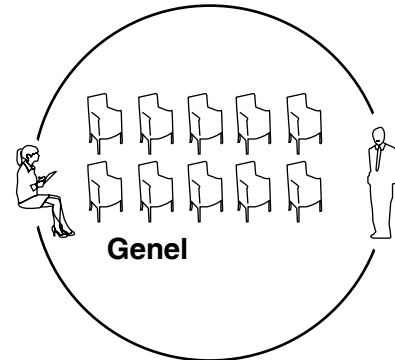
6K Analizi

Kimlik
Koruma
Kapasite
Kalkınma
Katılım
Kurgu

3. Oturum: Değerlendirme

Demirköy'ün Geleceği için 10 Temel İlke

Çalıştay süresince alınan notlar, raporlar tarafından sistematik hale getirilmiş ve çalıştay sonuçlarına içeren '10 Temel İlke' belirlenmiştir.



Çalıştay Sonuç Ürünü:

'Yaşam Kenti' Demirköy Vizyon Planı

Demirköy'ün gelecek stratejileri genel ve tematik gruplar halinde tartışıldıktan sonra, 10 gün içinde 'Yaşam Kenti' Demirköy Vizyon Planı hazırlanmıştır.

YÖNETİCİLERDEN MESAJLAR

Demirköy Kaymakamı, Sn. Kaya Çelik

Demirköy İlçe Vizyon Geliştirme çalıştayında, ilçenin gelişme yönünün ve potansiyel gelişme alanlarının tespit edilmesi, güçlü ve zayıf yönlerinin analiz edilmesi ve bu çalışmaların Bölge Planına aktarılması açısından önemli verilere ulaşılması beklenmektedir. Her bir katılımcının kendi mesleki deneyiminin katkısından faydalanılarak fikir alışverişi ve çalışma ortamı çeşitlenecektir. Kalkınma Ajansına daha önce sunulan ancak destek görmeyen projelere bu çalıştay sonrasında olumlu yaklaşımların gelişmesi beklenmektedir.



Demirköy Belediye Başkanı, Sn. Muhlis Yavuz

Bu çalıştaydan çıkacak öneriler ilçe gelişmesinde önemli rol oynayacaktır. Gelişimi yönlendirecek unsurları belirlemek, turizm, tarım ve diğer alanlardaki hedefimizin ne olacağına ilişkin kararlar vermek adına ilçe gelişiminde sorumlu kurum ve kuruluş temsilcileri olarak bir araya geldik. Demirköy'e ilişkin beklentilerin Bölge Planına aktarılması sürecinde, planın başarısı bölgeyi oluşturan tüm toplum katmanlarının planı sahiplenmesi ile mümkündür. Bu çerçevede yapılan Çalıştayı TRAKYAKA ve Demirköy Belediyesi işbirliğinin bir başlangıcı olarak görüyor, bundan sonra yeni projeler geliştirmek ve hayata geçirmek için birlikte çalışacağımızı umut ediyorum.

A DEMİRKÖY NEREDE?

Nüfus: 8.578

Bağımlı ve Genç Nüfus (0-14): 1.675

Aktif Nüfus (15-64): 5.778

Yaşlı Nüfus (65+): 1.125

Çalışan Nüfus Dağılımı

Tarım: %60,32

Sanayi: %5,99

Hizmetler: %33,69

Sigortalı Çalışan Sayısı: 1.250

Yüzölçümü: 975 kilo metrekare

İşletme Sayısı: 354

Eğitim

Üniversite Mezunu: 298

Lise Mezunu: 904

İlköğretim Mezunu: 1.222

Not: Veriler 2010 yılı TÜİK ve SGK verilerinden alınmıştır.

TEMEL DEĞERLER

İlçe Merkez Nüfus: 3797

Toplam Nüfus: 8708

Kültürel Değerler

Demirköy ve çevresinde; Dolmenler ve Tümülüsler, Avcılar Köyü Osmanlı döneminden mezarlıklar ve yatırlar, Balaban Köyü Kız Manastırı, Rezve Deresi Volcan köprüsü, Armutveren Köyü'nde rüzgar değirmeni, Yiğitbaşı Köyü 19.yy ait değirmen, Hamdibey Köyü Rum evleri, Demirköy Sefaköy Mevkii Adriya kalesi, Cenevizlilere ait Arap Kalesi, İkiz Tepeler Kalesi ve Şeytan Kalesi, Sivriyer Köyü Çingene Kalesi, Gölyaka Köyü Kılıçtepe Kalesi, Sislioba Kalesi başlıca kültürel miras elemanlarıdır.



Doğal Değerler

Temel ekolojik değerleri; 3 km uzunluğundaki Kırklareli'nin turizme açık tek mağarası olan Dupnisa Mağarası, Dünya'da çok önemli yeri olan, koruma altına alınmış Longoz (su basar) ormanları, Asker Köprü Mevkii, Bıçkı Deresi-Güneşli Göller, Dolapdere Çağlayanı, Rezve Deresi, Karlık Mağarası, Kartal Kayalar, Fatma Kayalar, Velika Köprüsü, Monopetra Kayalıkları, Üçdere Yürüyüş Yolu, Güzellik Suyu, Kiraz Suyu, yörede yaşamış Rumlarca rağbet edilen su kaynağı Kutsal Su'dur.



Ekonomik Değerler

Coğrafi yapısı itibariyle başlıca geçim kaynakları ormancılık ve onun yan iş kolları hayvancılık ve tarımdır. Arazinin engebeli oluşu sebebiyle tarım olanakları kısıtlıdır. Dolayısıyla hayvancılık özellikle köy ekonomisinde yer almıştır. Temiz ve zengin doğası arıcılık faaliyetlerine imkân vermektedir, meşe ağaçlarından üretilen balın kalitesi oldukça yüksektir. Bunun yanı sıra doğa, deniz ve kültür turizmi açısından büyük bir zenginliğe sahiptir.



Bölge İçinde Farklılık Yaratan Değerler

- Ekolojik zenginlik (Istranca ve Subasar (Longoz) Ormanları)
- Kırsal yaşamın çekiciliği (Tarihi kimlikli köyler)
- Renkler (Mavi ve vesilin ortava çıkardığı renk ahengi)



TEMEL SORUNLAR

Çalıştay katılımcıları, Demirköy'ün temel sorunlarını; altyapı, ulaşılabilirlik, pazara erişim kısıtları, bilinç seviyesi ve eğitimsizlik temel başlıkları altında belirtmişlerdir.

- Gelen yatırımcıların maliyet düşürmek amacıyla çevreye verdikleri zarar
- Hastane eksikliği
- Hayvancılığa ilişkin sorunlar, kredi ve teşviklerin yetersiz olması
- İçme suyu sorunu
- Esnafın KOSGEB'den faydalanamaması
- Kalkınma Ajansından yeterli destek alınamaması
- 2 yıllık yüksekokul eksikliği
- İşsizlik
- Gençlerin Çorlu ve Çerkezköy'e göç etmeleri
- Ulaşım sorunu
- Longoz Ormanları Gelişim Planlarının halen onaylanmaması
- Turizm Altyapısı eksikliği
- Yatırımcı kapasitesi olmaması
- Yeterli turist kapasitesi olmaması
- Tarımsal arazi eksikliği (Toplam arazinin %90'ı orman arazisi)
- Güneşlenme süresinin kısa olması
- Tarımsal ürünün pazarlanması sorunu; toplama, depolama, ulaşım, pazarlama
- Sınır kenti olması
- Doğal Koruma Alanı olması nedeniyle yatırımcıların yatırımının gerçekleştirilememesi
- Demirköy'ün 'demir' işleme, demir madenciliği fırsatlarının kullanılmaması



- Soğuk hava deposu eksikliği
- Ormandan yalnızca orman işleme amaçlı faydalanılması
- Arıtma tesisi eksikliği
- 2B çalışmalarının tamamlanması (2B arazilerinin tarımsal üretim amaçlı kullanılmaması)
- Proje seçimleri yapılırken Istranca'daki insan kapasitesinin dikkate alınmaması
- Pazarlama ve reklam sorunu



TEMEL FIRSATLAR

Demirköy'ün fırsatları; tarihsel derinlik, sınır ötesi derinlik, arkeolojik değerler ile yaşamın bir arada olması, doğanın bereketi temel başlıkları altında tartışılmıştır.

- Kimyasal atığın olmadığı bir bölge
- Doğal zenginlik
- Balkanlar ve İstanbul'a yakınlık
- Orman turizminin geliştirilmesi
- 30.000 dönümlük, Avrupa'nın en büyük üçüncü, Türkiye'nin en büyük Longoz Ormanı, İğneada Longoz Ormanları Milli Parkı Kültür Turizmi (Dökümhane kazı çalışmaları)
- Mutfak Kültürü (Boşnak mantısı, balık, çilek, bal, kuyu kebabı)
- Ceviz, elma, armut, orman meyveciliği; kızılıcak, kuşburnu, ahlat, yabani elma, ıhlamur, mantar, çilek
- Vize - İğneada Bölgesel Turizm Koridoru (Istranca'da konaklama, köylerde ev pansiyonculuğu yapılması, Vize'nin potansiyellerinden de faydalanılması)
- Vize üzerinden ulaşım koridoru; Kömürköy Kızılağaç Sivrililer Köyü hattı
- Kalkınma Ajansı Turizm Planı; Milli Parkların Turizm kullanımlarına açılması
- Kuş göç yolu; Bıldırcın, Çulluk, Ördek
- Ekolojik tarım
- Bulgaristan-Türkiye sınır ötesi işbirliği programı



Dođal Zenginlik: Istranca Dađlarının ve longoz ormanlarının yarattığı ekolojik cođrafya.

Kırsal Yaşam: Istranca Dađları ve vadilerinden oluşan havza cođrafyası içinde yer alan kırsal yerleşimlerin dođal bereket ve kültürel zenginlik

Renkler: Suyun hayat verdiđi cođrafyada dođanın sunmuş olduđu renkler.



10 Temel Sorun

1. Sosyal yaşam standartlarının düşüklüğü
2. Ulaşılabilirlik
3. Turizm altyapı eksikliği
4. Ormancılığın katma değer yaratmaması
5. Tarımsal üretim kapasitesinin düşük olması
6. Düşük eğitim seviyesi ve eğitim altyapısı
7. Kredi ve desteklerden faydalanamama
8. Azalan genç nüfus
9. Pazara erişim
10. Farkındalık seviyesinin düşük olması

1. Istranca Havzasının Zenginliği ve Çeşitliliği
2. İklim
3. Kimlikli Orman Köyleri
4. Ayrıcalıklı Doğal Ürünler (Bal, fasulye, çilek, yabani meyvalar)
5. Eko Turizm Potansiyeli
6. Doğal kaynakları (orman, su, iklim)
7. Katma Değer Yaratma Potansiyeli
8. Sınır ötesi işbirliği potansiyeli
9. Pazara Yakınlık
10. Örnek Girişimciler

10 Temel Fırsat

B STRATEJİK ANALİZLER (B.E.K. ANALİZİ)

60'a yakın çalıştay katılımcısı ile;

- **B** eklenti
- **E** (Ekoloji,Ekonomi,Eşitlik,Etkin Olma,Elde Edilebilirlik,Entegrasyon)
- **K** (Kimlik,Koruma,Kapasite,Kalkınma,Katılım,Kurgu)

BEK Analizi yapılarak, Demirköy ve İğneada öncelikli olmak üzere bölgenin fırsatları ve gelecekle ilgili beklentileri ortaya konmuştur.

BEKLENTİ ANALİZİ

Çalıştay katılımcıları, birbirlerinden sorunların çözümüne önerileri ve geleceğe ilişkin beklentileri başlıklar halinde dile getirmişlerdir.



SİVİL SEKTÖRÜN BEKLENTİLERİ

Muhtarlar, Şoför ve Esnaf Odası, Esnaf ve Sanatkarlar Odası, Atatürkçü Düşünce Derneği ve öğrenci temsilcileri özel ve kamu sektöründen beklentileri ile Vize'nin geleceğine ilişkin görüşlerini işbirliği, halkın bilinçlendirilmesi, ve ekonomik kalkınma konuları başta olmak üzere dile getirmişlerdir.

Muhtarlar, Esnaf ve Sivil Kurum Temsilcilerinin Kamudan Beklentileri

- Havza Planı hazırlanması
- İmar planlarının hızla tamamlanması
- Altyapının hazırlanması
- Yatırımcılar ve İstanbul'dan yüksek talep nedeniyle köylerdeki imar alanlarının artırılması
- Milli Parkta avcılığın serbest hale getirilmesi
- Bağ evlerinden, ekonomiye katma değer katacak şekilde faydalanılması
- Hastane açılmasına yönelik adımların atılması Meslek yüksek okulunun açılarak gençlerin göçünün engellenmesi
- Sınır ötesi işbirliğine olanak sağlayacak sınır köyü Beğendik'te sınır kapısının açılması
- Kırsal yerleşimlere ilişkin istatistikî bilginin il bazında alınan sayısal değerlerden ayrıştırılarak ayrı değerlendirilmesi böylece İller Bankası'nın kaynaklarından faydalanılması



- Yerel halkın proje hazırlama kabiliyetine bağlı olarak bölgelere özgü ayrı değerlendirmenin yapılması, bölgesel kotaların konulması
- Sözleşmeli üretim için teşviklerin oluşturulması
- Süt üreticisinin üretimi değerlendirebileceği mandıraların kurulmasına yönelik adımların atılması
- Ekolojik ve kültürel turizm alanlarına yönelik kısa, orta ve uzun vadeli stratejilerin belirlenmesi,



KAMU SEKTÖRÜNÜN BEKLENTİLERİ

Kamunun, Özel ve Sivil Örgütlerden Beklentisi

- Doğal ve kültürel değerlerin farkında olmaları
- Farkındalık program ve projelerinin hazırlanmasına öncülük etmeleri
- Özel sektörün turizm yatırımları için desteklenmesi
- Orman ürünleri ve yaban meyvelerine pazar yaratacak girişimcilik
- Üreticiler arasında süt birliğinin kurulması,
- Demirköy'ün tanıtımına katkı sağlayacak hediyelik eşya vb. ürünlerin yapılması ve pazarlanması.



6E ANALİZİ

Demirköy'ün geleceğinin kurgulanması için sürdürülebilir kalkınmanın temel bileşenleri Ekoloji, Ekonomi, Eşitlik ile yapılabılır kılmanın temel bileşenleri olan Etkin Olma, Elde Edilebilirlik ve Entegrasyon katılımcılar tarafından tartışılmıştır.



Demirköy'ün Geleceği Kentsel Strateji Çalışması

6E ANALİZİ

| | | | |
|---------------------------|---|--|---|
| Ekoloji | <ol style="list-style-type: none"> 1. İhtiyaçlar ekolojik olarak dengeli: değer sorgulanmalı 2. İklimde MİT Planları ve Lojistik Önlemler 3. Fırtınalar, Elde, yalınlar mevcut gibi yalınlar Elde'de Arınlar 4. Çevrenin canlılığı ve ekolojik değeri 5. 4 İklim ekolojik olarak MİT için alınmalı | <ol style="list-style-type: none"> 6. Ekolojik yapılar tasarlanmalı 7. Değerler ekolojik olarak sorgulanmalı 8. İklimde Lojistik olarak yapılar tasarlanmalı 9. İklimde değer yapılar ekolojik olarak alınmalı 10. İklimde değer yapılar ekolojik olarak alınmalı | <p>Ekolojik Denge, Risk ve Fırtınalar Küresel Ekoloji Kentsel Ekoloji Kırsal Ekoloji Bölge Ekolojisi Kent Peyzajı</p> |
| Ekonomi | <ol style="list-style-type: none"> 1. Çalışanlar, emekçi, üreticiler için fırsatlar 2. Değerler ekolojik olarak sorgulanmalı 3. Ekolojik olarak yapılar tasarlanmalı 4. İklimde değer için yapılar tasarlanmalı 5. İklimde değer için yapılar tasarlanmalı | <ol style="list-style-type: none"> 6. Çalışanlar için fırsatlar 7. Fırtınalar, Elde, yalınlar 8. İklimde değer için yapılar tasarlanmalı 9. İklimde değer için yapılar tasarlanmalı 10. İklimde değer için yapılar tasarlanmalı | <p>Temel - Yenilikçi Sektörler Yalın Fırtınalar Fırtınalar Değer Denge Çevresel Yönetim İhtiyaç Arzı</p> |
| Eşitlik | <ol style="list-style-type: none"> 1. İklimde ekolojik olarak yapılar tasarlanmalı 2. İklimde ekolojik olarak yapılar tasarlanmalı 3. İklimde ekolojik olarak yapılar tasarlanmalı 4. İklimde ekolojik olarak yapılar tasarlanmalı 5. İklimde ekolojik olarak yapılar tasarlanmalı | <ol style="list-style-type: none"> 6. İklimde ekolojik olarak yapılar tasarlanmalı 7. İklimde ekolojik olarak yapılar tasarlanmalı 8. İklimde ekolojik olarak yapılar tasarlanmalı 9. İklimde ekolojik olarak yapılar tasarlanmalı 10. İklimde ekolojik olarak yapılar tasarlanmalı | <p>Kaynaklara Eşit Erişim Eşit Paylaşım Göçler Arası Denge Sorumluluk Paylaşımı</p> |
| Etkin Olma | <ol style="list-style-type: none"> 1. İklimde ekolojik olarak yapılar tasarlanmalı 2. İklimde ekolojik olarak yapılar tasarlanmalı 3. İklimde ekolojik olarak yapılar tasarlanmalı 4. İklimde ekolojik olarak yapılar tasarlanmalı | <ol style="list-style-type: none"> 5. İklimde ekolojik olarak yapılar tasarlanmalı 6. İklimde ekolojik olarak yapılar tasarlanmalı 7. İklimde ekolojik olarak yapılar tasarlanmalı 8. İklimde ekolojik olarak yapılar tasarlanmalı | <p>Kamu - Özel - Sivil İşbirlikleri / Ortaklıklar Organizasyon Liderlik Taraflar Arası Buluşmalar Kentsel Arası Paylaşım Kırsal ve Kurumlar Arası Ortaklıklar</p> |
| Eile Edilebilirlik | <ol style="list-style-type: none"> 1. İklimde ekolojik olarak yapılar tasarlanmalı 2. İklimde ekolojik olarak yapılar tasarlanmalı 3. İklimde ekolojik olarak yapılar tasarlanmalı 4. İklimde ekolojik olarak yapılar tasarlanmalı 5. İklimde ekolojik olarak yapılar tasarlanmalı | <ol style="list-style-type: none"> 6. İklimde ekolojik olarak yapılar tasarlanmalı 7. İklimde ekolojik olarak yapılar tasarlanmalı 8. İklimde ekolojik olarak yapılar tasarlanmalı 9. İklimde ekolojik olarak yapılar tasarlanmalı | <p>Kamusal Alan Eile Eile Kaynak Eile Eile Yararlılık Değer Eile Eile/Yararlılık Çözüm Ortaklığı</p> |
| Eenteegrasyon | <ol style="list-style-type: none"> 1. İklimde ekolojik olarak yapılar tasarlanmalı 2. İklimde ekolojik olarak yapılar tasarlanmalı 3. İklimde ekolojik olarak yapılar tasarlanmalı 4. İklimde ekolojik olarak yapılar tasarlanmalı 5. İklimde ekolojik olarak yapılar tasarlanmalı | <ol style="list-style-type: none"> 6. İklimde ekolojik olarak yapılar tasarlanmalı 7. İklimde ekolojik olarak yapılar tasarlanmalı 8. İklimde ekolojik olarak yapılar tasarlanmalı 9. İklimde ekolojik olarak yapılar tasarlanmalı 10. İklimde ekolojik olarak yapılar tasarlanmalı | <p>Kent Bölge Eenteegrasyonu Kentsel - Bölgesel Ağlar Mavi-Yeşil Eenteegrasyonu Sosyal Eenteegrasyonu Mekansal Eenteegrasyonu</p> |

Kaynak: Kentsel Strateji

EKOLOJİ

Ekonomik kalkınma ve toplumsal gelişme açısından bir çok potansiyel yaratan Istrancalar'ın gizemli coğrafyasında Demirköy ve bölgesinin ekolojik zenginliği ve çeşitliliği büyük önem taşımaktadır.

Çeşitlilik

Balkanların akciğerleri Istrancalar'ın Türkiye sınırında bir orman yerleşimi Demirköy'ün Dipnusa Mağarası, kuş göç yolları üzerinde İğneada Longoz Ormanları Milli Parkı ve Türkiye'nin en uzun kumsalı (17km), Güneşli Göller'i ile Çakmak Tepe ve Bıçkıdere ile; bal üretimine, birçok endemik bitki türüne, sinir otu, ada çayı, nane, kekik, mantar gibi ilaçlık bitkilere ve Paspala fasülyesi, yabani ahududu, üvez, güvem, kuşburnu, kızılıçık, ahlat, muşmula ve Demirköy çileği gibi yaban meyvelerini barındıran bitki türleri çeşitliliğine ev sahipliği yapmaktadır.

Coğrafyanın zenginliklerine ilişkin temel stratejiler;

- Gizemli coğrafyanın ulaşılabilirliğinin ve keşfedilebilirliğinin artırılması,
- Coğrafyanın renklerinin; tarihi mirasının ve ekolojik değerlerinin bütünleşmesi
- Doğal değerlerin katma değer yaratacak turizm faaliyetleri ile Demirköy'ün tanınmasında ve kalkınmasında pay sahibi olmasıdır.



Değerlere Erişebilirlik

İğneada, Milli Park kararları ile korunmakta ancak yerel ve bölgesel halkın erişimine kapalı bulunmaktadır. Milli park kararlarının yeniden yapılandırılması ve ulaşım altyapısının güçlendirilmesi ile sahip olduğu değerlerin koruma ve kullanma dengesi içinde keşfedilmesine olanak sağlanması beklentisi, çalıştay katılımcıları tarafından önemle vurgulanmıştır.

Öncelikli Eylem Alanları

Ekolojinin korunması ve değerlere erişimin artırılması yaklaşımları hem sürdürülebilir yaşam hem de ekonomik kalkınma için önemli potansiyeller oluşturmaktadır. Bu çerçevede;

- Milli park alanının, yasaklı koruma sistemi yerine yeniden yapılandırma ile halka açık, ekonomiye katkı sağlayan parklara dönüştürülmesi,
- Yaban meyvelerinin, ilaçlık bitkilerin ve diğer endemik bitki türlerinin yerel halk tarafından işlenmesi ve pazarlanmasına teşvik edilmesi,
- Ekolojik değerlerin katma değere dönüştürecek turizm faaliyetlerinin Istranca Dağları kurgusunda tasarlanması, mevcut ve potansiyel faaliyetlere ilişkin pazar yaratılması,
- Tarihi mirasın gizem kattığı coğrafyada kültürel unsurların turizme kazandırılması,
- Nükleer santral tehdidi altındaki başta İğneada ve tüm balkan coğrafyasının karşı olduğu enerji yatırım kararlarının yeniden gözden geçirilmesi,
- Milli park sınırları içinde, alanın korunarak kullanılmasına imkân sağlayacak su sporlarına ve kuş gözlem faaliyetlerine ve balık üretimine öncelik verilmesi,
- Her biri ayrı karakterdeki köylerin, Trakya'daki kentsel gelişimden öte, Istranca coğrafyası bütününde kırsal alanlar olarak ayrıca ele alınması ve geri kazanımı,

temel eylem alanları kapsamında öncelikli olarak ele alınmalıdır.



EKONOMİ

Demirköy'ün mevcut ve potansiyel ekonomik değerlerinin tartışıldığı ekonomi temasında dört strateji ön plana çıkmıştır.

- Mevcut ekonomik değerlerin geliştirilmesi
- Zengin coğrafyanın ekonomik kalkınmada turizm, tarımsal üretim ve hayvancılık faaliyetleriyle rol alması
- Sınır ötesi, bölgesel ve yerel işbirlikleri ile üretime pazar yaratılması
- Yerel halkın katılımını arttıracak eğitim platformlarının desteklenmesi

Coğrafyanın Sunduğu Zenginlikler

Istranca Dağları'nın zengin doğasının bir orman yerleşimi olan Demirköy'e kazandırdığı temel ekonomik faaliyetler; ormancılık, hayvancılık, balıkçılık ve arıcılıktır. Mevcut faaliyetlerin yanı sıra zengin biyolojik çeşitliliğin beraberinde gelişebilecek faaliyet alanları ise meyvecilik, turizm ve ahşap işçiliği olarak belirtilmiştir.

Ön plana çıkan iki turizm türü;

- Eko-agro turizm
- Doğa ve spor turizmidir (treking, mağaracılık, bisiklet, vb.)

Bu kapsamda öncelikli olarak ele alınması gereken konular;

- Yaban meyvelerinin ağırlıklı olduğu ilçede toplayıcılık faaliyetlerinin artırılması, meyvelerin komposto ve konserve olarak işlenebileceği tarıma dayalı küçük çaplı üretim tesislerinin teşvik edilmesi
- Meyve ve yan üretim faaliyetlerine yönelik pazar yaratılması,
- Yerel halkın bilinçlenmesi ve teşvik edilmesi,
- Arıcılık ve bal üretiminin tanıtımı ve pazarının büyütülmesi,
- Mesleki faaliyet alanlarına ilişkin eğitimin etkinleştirilmesi, meslek yüksek okulu talebi,
- Hayvancılık ve balıkçılık alanlarında üretime yönelik alt yapının buzhane ve süt entegre tesisleri ile güçlendirilmesi, pilot üretim çiftliklerinin hisseli katılım ile sağlanması ve üretimde verimliliğin artırılması,
- Orman işletmesi koşullarının yeniden yapılandırılması ve orman yan ürünlerinin üretiminin etkinleştirilmesi,
- Her biri farklı karakter, kültürel varlığa sahip köyler için tarımsal üretim ve turizm faaliyetlerinin etkinleştirilmesi, buna yönelik projelerin geliştirilmesi,
- Üretime dayalı tüm faaliyet alanlarında sözleşmeli üretim yöntemi ile yerel işbirliklerinin teşviki ve pazar garantisinin sağlanması

başlıkları altında değerlendirilmelidir.

Potansiyel Faaliyet Alanları

Coğrafyanın barındırdığı değerlerin katma değer yaratmasına olanak sağlayacak potansiyel faaliyet alanlarının başlıcaları;

- Turizm
- Meyvecilik
- Ağaç İşleme

olarak belirtilmiştir.

Turizm: Ekolojik zenginliği, kültürel çeşitlilik barındıran birbirinden farklı karaktere sahip kırsal ve doğasının ahengi ile bölgesinden ayrıışan Demirköy için; köy pansiyonculuğu, doğa turizmi, ulusal ve uluslararası bisiklet turları ile yaz ayları, hafta sonu ve gününbirlik turizmüne açılması sahip olduğu gizeminin paylaşılmasında ve yörenin kalkınmasında etken olacaktır.

Meyvecilik: Yaban meyvelerinin zenginliği, kadın üretim kooperatifleri ile yerel halkın üretimde katkı sahibi olmasına imkân sağlayacak potansiyel taşımaktadır. Reçel, komposto konserve üretiminin, ev üretimi ya da küçük üretim tesisleri ile sağlanması ve bu anlamda katma değer yaratılması mümkün olacaktır.

Ağaç İşleme: Türkiye'nin en faal orman işletme müdürlüğünün bulunduğu Demirköy'de şartların orman işçisi sağlığı ve güvencesi açısından iyileştirilmesi, kesimin ötesinde üretimin desteklenmesine teşvik edilmesi, kamunun ve yerel halkın ortak paydada buluşması ile mümkün olacaktır.

Sözleşmeli Üretim

Pazar imkânı sunabilmek, halkı üretime ve katılıma teşvik edebilmek adına, üretim ve alım garantisi sağlayan sözleşmeli üretimin, tarım ve hayvancılık başta olmak üzere tüm ekonomik faaliyet alanlarında yaygınlaştırılmalı, kooperatiflerin ve bireysel üreticinin fiziki altyapı eksiklikleri giderilerek bu alanda proje geliştirilmelidir.



EŞİTLİK

Kamu kaynaklarına eşit erişim, eğitimde eşitlik ve doğal değerlere eşit erişim Demirköy'ün gelişim stratejisinin önemli konuları olmalıdır.

Kamusal Hizmetlere Eşit Erişim

Sadece sağlık ocağının bulunduğu, uzman doktor ve diş hekimi eksikliği olan Demirköy'ün sağlık hizmetlerine sınırlı erişimi öncelikli olarak dile getirilmiştir. Buna karşın taşınmalı eğitim sisteminin verimli olarak işlediği vurgulanmıştır. Ancak yetişkinlerin eğitimi orta ve yüksek öğretim konusunda yerel halkın katma değer yaratmasına imkân verecek ve göçü önleyecek Anadolu Lisesi ve Meslek Yüksekokulu'nun yapılması, çözüm olarak sunulmuştur.

Kadın Erkek Eşitliği

Kadının ekonomiye katkısı teması altında, İğneada'nın pansiyonculuk deneyimi örnek gösterilmiş, İğneada'da pansiyonculuk faaliyetinin %80'inin kadınlar tarafından yürütüldüğü dile getirilmiştir. Kadınların ve gençlerin bu alanda yetiştirilmesi ve özellikle Hamdibey Sislioba ve Sivrililer köylerinin farklı karakterlerinden katma değer yaratılması öncelikli eylem alanı olarak önerilmiştir.

Köylerde Proje Yazımı ve Desteği

Kalkınma Ajansının proje desteklerinden yararlanılmadığının dile getirildiği çalıştayda özellikle köyler ve Istranca Dağları'nın tanıtımı, rehber yetiştirilmesi ve genç nüfusun istihdam edilmesine olanak sağlayacak projelerin yazılmasına ve destek almasına olanak sağlayacak desteklerin gerekliliği vurgulanmıştır.

Koruma ve Kullanma Dengesinde Eşitlik

Sınırlayıcı milli park kararlarının varlığı coğrafyanın gizeminin paylaşılmasında engel teşkil ettiği belirtilmiş, koruma kullanma dengesinin etkin olduğu yeniden kurgulanan bir milli park planının gerekliliği vurgulanmıştır. Erişimin artırıldığı ve kullanımın kontrol altında tutulduğu koruma alanlarının yeniden yapılandırılması beklenmektedir.



ETKİN OLMA

Bölge içindeki yerleşim arası ilişkiler ve sektörler arası güçlü bağlantıların kurulması için etkin bir yönetim planına gereksinim vardır. Kamu, özel ve sivil toplum örgütlerinin işbirliği havza yönetiminde etkin olmalıdır.

Saklı Cennet

Balkanların akciğeri olarak nitelendirilen Istranca Dağları'nın gizeminden ve sunduğu değerlerden ve bu değerlerin paylaşılmasından bahsedilmiş İğneada'nın doğa fotoğrafçılığı deneyimi bu alanda örnek gösterilmiştir. GEF, küresel çevre fonunun etkin kullanımının, milli parkların erişilebilirliğinin artırılmasında etkin kullanımının gerekliliği vurgulanmıştır. Tüm bu bölgesel etkinlik girişimlerinin yanı sıra, yöre halkının kendi coğrafyasından faydalanmayışı, yerel girişimin yoksunluğuna işaret etmektedir. Bu kapsamda, Saklı Cennet'in sahiplenilmesine ilişkin yerelde tanıtım ve bilinçlendirme faaliyetlerinin artırılmalıdır.

Etkin Tanıtım

Coğrafyanın sunduğu gizemin paylaşılması konusunun sıklıkla dile getirildiği çalıştayda, "Saklı Cennet" Demirköy'ün bölgesel, ulusal ve sınır ötesi coğrafyada saklı kaldığı vurgulanmıştır. Bu anlamda özellikle gençlerin alacağı rol ile geliştirilecek rehberlik faaliyetlerinin tanıtımda etkin rol alacağı dile getirilmiştir. Bunun yanı sıra yerel ve ulusal kanalların sıklıkla ziyaret ettiği, coğrafya dergilerinin sık sık bahsettiği yöre için tanıtım faaliyetlerini çeşitlendirecek unsurların projelendirilmesinin gereği önemsenmektedir.

İşbirliğinde Etkin Olma

Merkezi ve yerel yönetimin yöre halkı ve sivil toplum örgütleri ile işbirliğinin tanıtımda etkinliği arttıracığı vurgulanmıştır. Bu çerçevede Kaymakamlığın Demirköy'ü sahiplenmesine ve Kalkınma Ajansının projelerin hayata geçirilmesinde daha duyarlı olmasına ve bilinçli sivil toplum örgütlerinin üretken ve projeleri hayata geçirici olmasına ilişkin beklentiler dile getirilmiştir.



ELDE EDİLEBİLİRLİK

Demirköy'ün içinde bulunduğu havzanın gelişimi için eğitim, işbirliği ve girişimciliğin geliştirilmesi konuları başta olmak üzere yeni alanların, turizm yatırım alanları ve tarımsal alanların elde edilebilirliği konuları ele alınmalıdır.

Eğitim

Farkındalık yaratabilmenin, yerel sahiplenme ve bilinci arttırmanın ve tartışmaktan öte fikirleri hayata geçirebilmenin teşvik edildiği bir yerel eğitim platformunun sağlanması ve halk eğitim merkezlerinin ödüllendirme yöntemi ile eğitim faaliyetlerine katılımı teşvik etmesinin gereği üzerinde durulmuştur. Bu kapsamda genç nüfusun eğitiminde yaşlı ve deneyimli yöre halkının bilgi aktarımında bulunmasına olanak sağlayacak projelerin geliştirilmesi ve sözlü tarih çalışmalarının yapılması öncelikli eylem alanları arasında dile getirilmiştir. Ekonomik kalkınmaya katkı sağlayacak pansiyonculuk ve restorasyon eğitimi Hamdibey, Sislioba ve Sivrililer köylerinde başlamalıdır.

Sivil Toplum Örgütlerinin Gücü

DAYKO, DEKAT ve İDE gibi önemli sivil toplum örgütlerinin uygulama ve yetkin kadro sorunu vurgulanmış, yerel coğrafyadan faydalanmanın en önemli aracı olan sivil toplum örgütlerinin etkin faaliyet göstermelerinin beklentisi dile getirilmiştir.

Doğal Değerlerin Yeniden Elde Edilmesi

Erişimin mümkün olmadığı Milli Park için Gelişim Planının onanması beklenmektedir. Bu çerçevede doğal coğrafyanın gizeminin değil erişilemezliği gündeme gelmiş, kontrollü turizm ve spor faaliyetleri ile bu bariyerin aşılabileceği dile getirilmiştir. Değerlerinin saklı bırakıldığı değil, doğal gizeminin paylaşıldığı bir coğrafyanın beklentisi vurgulanmıştır.

Turizm Altyapısının Elde Edilebilirliği

Turizmin yerel ekonomik kalkınmaya getireceği ivmenin altyapı ile desteklenmesi beklenmektedir. Ancak bunun için Kalkınma Ajansı'nın verdiği mali desteğin kazanılmasının zorluğu dile getirilmiş bu kapsamda pansiyonculuk eğitimi, mevcut köylerin restore edilmesini, genç ve kadın nüfusunun bu alanda faaliyet göstermesini teşvik edecek projelerin hazırlanmasında destek gerektiği belirtilmiştir.

ENTEGRASYON

Bölgenin doğal çekiciliği ve çeşitliliği, havza boyutunda; hem toplumsal, hem de ekonomik ve mekânsal bütünleşme stratejilerinin geliştirilmesi açısından büyük fırsatlar ortaya çıkarmaktadır.



Genç Nüfusun Entegrasyonu

Genç nüfusun endüstri bölgelerine göç etmesinin temel sorun olarak dile getirildiği coğrafyada gençlerin ilgi göstereceği faaliyet alanlarının yaratılması önemsenmektedir. Bu kapsamda yaban meyvelerinin ulusal ve uluslararası gençlik kampları aracılığıyla toplanması ve buna bağlı üretiminin teşvik edilmesi önemli bir faaliyet alanı olarak belirtilmiştir. Ahşap işçiliği ve pansiyonculuk da benzer örnekler arasında yer almış, coğrafyanın değerlerinin gençlerin ellerinde işlenmesinin önemi vurgulanmıştır.

Bölgesel Buluşmalar

Doğal bir coğrafi koridor yaratan Meriç Deltası'nın ve Istranca Dağlarının bölgesel buluşmalara olanak sağlayacağı bilinmekte, buna yönelik tur faaliyetlerinin oluşturulmasının ve bu turların konaklama alt yapısı oluşturularak desteklenmesinin gereği vurgulanmıştır. İstanbul ile Demirköy arasında etkin turlarının düzenlenmesi önerilmiştir.

Sınır Ötesi İşbirlikleri

Beğendik Köyünde açılacak bir sınır kapısı ile Meriç Deltası'nın ötesine geçecek bir sınır birliğinin oluşabileceğinden söz edilmiş, "coğrafyası bir" kardeş kentlerin oluşturulmasının ekonomik kalkınmada önemli yer alacağı vurgulanmıştır. Buna olanak sağlayacak uluslararası gençlik kampları ve güneybirlik sınır ticaretine imkân verecek farklı üretim faaliyetlerinin geliştirilmesi bu alanda önemli rol üstlenmektedir.

6K ANALİZİ

Demirköy'ün geleceğinin yeni vizyon çerçevesinde ele alınması için Kimlik, Koruma, Kapasite, Kalkınma, Katılım ve Kurgu bileşenleri katılımcılarla tartışılmıştır.



Demirköy'ün Geleceği Kentsel Strateji Çalıştayı

6K ANALİZİ

Kimlik

1. Zihinsel kimlik
2. Tarih, Etnos, Coğrafyası İstikrar
3. Anımsal, Fiziksel, Dijital Kimlikler
4. Zihni değişim süreçleri nasıl değişir
5. Bilgiye hangi form ve biçim

6. MİHAR varlığını güçlendirir kimliği nasıl geliştirilir
7. Doğal ve insani değerler kimliği ile birleşen değerler kimliği (Fiziksel Fiziksel, Sosyal, Bilgi, Bilgi) Olanakları
8. İnceleme kimliği

Kimlik

Kentsel Kimlik (Yüksek Odaklar, Yollar, Kent Girişleri, Kenarlar, Kamusal Alanlar)
Kölsel Miras
Bölgesel Kimlik
Kentsel İmaj
Kentsel Tasarım Kriterleri

Koruma

1. Elverişli ve Akadik Akadik ile ne korumalıdır
2. İnceleme Akadik kimlik nasıl korunur
3. Elverişli Akadik
4. Nüfus Akadik kimlik kimliği
5. Koruma Akadik kimliği

6. Korunması gereken yerleri korumalıdır
7. Elverişli kimliği korumalıdır

Koruma

Kölsel ve Doğal Değerler
Kültür (ve tarih) Odaklı Dönüşüm
Koruma Odaklı İhtiyaçlar

Kapasite

1. Zihinsel kapasiteyi artırma
2. Kapasite artırma
3. Nüfus Akadik kapasiteyi artırma
4. Yerel Akadik ve İnceleme Akadik kapasiteyi artırma
5. Zihinsel kapasiteyi artırma

6. Zihinsel kapasiteyi artırma Akadik Akadik Akadik
7. İhtiyaç kapasiteyi artırma Akadik Akadik Akadik
8. Nüfus Akadik kapasiteyi artırma Akadik Akadik Akadik
9. Yerel Akadik ve İnceleme Akadik kapasiteyi artırma Akadik Akadik Akadik
10. Proje Akadik kapasiteyi artırma Akadik Akadik Akadik

Kapasite

Gelişim, Koruma, Dönüşüm Kapasitesi
Sosyal Donatı Etki Etki Kapasitesi
Ekonomi ve Finansman Kapasitesi
Kamu ve Fiziksel Yatırım Kapasitesi
İhtiyaç Kapasitesi

Kalkınma

1. Kentsel Kalkınma Kimliği
2. Kentsel Kalkınma Kimliğini geliştirme
3. Elverişli Akadik kimliği geliştirme
4. Fiziksel Akadik kimliği geliştirme
5. Nüfus Akadik kimliği geliştirme

6. Akadik Akadik kimliği geliştirme
7. Yerel Akadik ve İnceleme Akadik kimliğini geliştirme
8. Nüfus Akadik kimliğini geliştirme
9. Yerel Akadik ve İnceleme Akadik kimliğini geliştirme
10. Akadik Akadik kimliğini geliştirme

Kalkınma

Bölgesel ve Yerel Kaynaklar
Kıt Kaynakların Etkin Kullanımı
Finansman Modelleri
Yatırım Potansiyelleri
Kaynak Odaklı İhtiyaçlar
Yerel Girişimcilik

Katılım

1. İnceleme kimliği
2. Çözüm Akadik kimliğini geliştirme
3. Kentsel Akadik kimliğini geliştirme
4. Elverişli kimliği
5. Yerel Akadik ve İnceleme Akadik kimliğini geliştirme

6. Akadik kimliğini geliştirme
7. Yerel Akadik ve İnceleme kimliğini geliştirme
8. Yerel Akadik ve İnceleme kimliğini geliştirme

Katılım

Kapasite Harik Kabine
Kurumlar Arası Bilgi Paylaşımı
Yerel Liderler
Sivil Toplum Örgütleri
İhtiyaç Potansiyeli
Planlama Süreçlerine Katılım

Kurgu

1. Her Akadik Akadik Akadik
2. Elverişli Akadik Akadik Akadik - Akadik Akadik Akadik
3. Elverişli Akadik Akadik Akadik Akadik
4. Elverişli Akadik Akadik Akadik Akadik
5. Akadik Akadik Akadik Akadik Akadik

6. Elverişli Akadik Akadik Akadik Akadik Akadik
7. Yerel Akadik Akadik Akadik Akadik Akadik
8. Akadik Akadik Akadik Akadik Akadik Akadik

Kurgu

Sınırlı Akadik İhtiyaç
Bölgesel Gelişim Kurgusu
Yerel Mekansal Kurgu
Mekansal Gelişim Strateji Çerçevesi

Kaynak: Kentsel Strateji

KİMLİK

Tarihi Kimlik

Demirköy'ün ulaşılabilir olmayan konumu, tarihten gelen izlerin korunmasını sağlamıştır. Trak, Bizans ve Osmanlı kültürlerinin etkisi üzerine Boşnak, Arnavut ve Pomak kültürlerinin getirdiği tarihsel derinlik, biyolojik zenginlik ile birlikte Demirköy'ün bugünkü kimliğini oluşturulmalıdır.

Tarihin İzleri

Demirköy'de korunması gereken tarihi kimlik unsurları,

- Trak ve Bizans Kültürü
- Demir Dökümhanesi
- Sarpdere Dupnisa Mağarası
- Sislioba Kalesi
- Volcan Köprüsü
- Arap Kale
- Demirhane Kalesi
- Köylerin tarihi dokusu ve kültürel yapısıdır.

Demirköy'ü farklılaştıran doğal kimlik unsurları ise;

- Bio çeşitlilik
- Subasar (Longoz) ormanları
- Istrancalar
- Orman Bitki Örtüsü
- Orman Ürünleri (Orman meyveleri, mantar çeşitliliği)
- Fauna ve Flora
- Göller
- İğneada sahil şeridi
- Doğal Ürünler

olarak belirtilmiştir.

Köylerde doğal üretim kültürü ile ön plana çıkan ürünler;

- Paspala (Armutveren) Fasülyesi
- Sislioba Balı
- Sivrililer'de, Ortanca Çiçeği
- Ulusal kahraman Hamdibey,
- Boşnak Böreği, Biryani (Kapama)
- İhlamlar Vadisinde, çilek, kavak, yaban mersinidir.

Kültür Çeşitliliği

Kimlik unsurlarının korunması ve geleceğe taşınması için köyler arasında ne tür işbirlikleri yapılması gerektiği ve bu değerlerin turizm için nasıl girdi sağlayabileceği tartışılmıştır.

Kültürel değerler;

- Nüfus yapısının çeşitliliği
- Boşnak kilimi
- Pomak çorabı ve heybesi
- Tulum, gayda, kaval ve kemençe
- Boşnak ve Pomak yemek kültürleri
- Düğün adetleri
- Kıyafet kültürüdür.



İlçedeki nüfus yapısını çeşitlendiren Boşnak, Arnavut (Balaban, Hamdibey, Gökyaka) ve Pomak köyleri (Boztaş, Armutveren, İncesirt, Sarpdere), tarihi doku ve kültürel yapıları ile mutlaka korunması gereken değerlerdir.

Tarihi, kültürel ve doğal kimlik unsurlarının farklılıklarının korunması ve geliştirilmesinin ekonomik değer artışı ile mümkün olacağını belirten katılımcılar;

- Köylerde geleneksel ve doğal üretimin teşvik edilmesi,
- Tarımsal Kalkınma Kooperatiflerinin, doğal ürünlerin üretiminde köyler arası işbirlikleri kurgulamaları,
- Kültür turizmi ve ekolojik turizmin gelişimine yönelik işbirlikleri kurulması

gerektiğini belirtmişlerdir.

KORUMA

Hava, su, orman ve çeşitliliğin kaynağı olarak tanımlanan Demirköy, Istrancalar ve Ergene Havzasını kapsayan koruma yaklaşımı ile koruma stratejilerini belirlemelidir. Demirköy'ün gelişimde ve yatırımlarda geç kalmış olması, gelecekte koruma ve kullanma dengesinin sağlanmasına yönelik en büyük avantajdır.

Yaşam Kaynakları

Suyun Kaynağı: Trakya Bölgesinin 1/3'ü büyüklükteki Istranca Dağları, İstanbul ve Trakya'nın içme kuyu kaynağıdır. Kuraklık ve içme suyu sıkıntısının yaşanacağı yakın gelecekte Ergene Havzasındaki Ergene ve Meriç Nehri ile içme suyu kaynaklarının korunması öncelikli olarak hedeflenmelidir.

Orman Kaynakları: Orman kaynağı halkın büyük bir kısmının geçim kaynağı olmuştur. Ormanın değeri hakkındaki farkındalık, Demirköy'ün geleceği için önemli bir avantajdır.

Oksijen Kaynağı: Balkanların temiz hava kaynağı olan Istranca dağları, solunum hastalıkları ve zehirlenmelere karşı iyileştirici etkisi belirtilmiştir.



Çeşitliliğin Kaynağı: Havzadaki endemik bitki ve hayvan türlerinin çeşitliliği, ekolojik ve biyolojik zenginliği vurgulanmıştır.

- 4 farklı ekolojik sistem
- Fok, ak kuyruklu kartal, ağaçkakan gibi canlı türleri,
- 226 kuş türü
- Saf arı ırkı

havzanın endemik bitki ve hayvan türlerindedir.

Bölgedeki doğal zenginliğe yönelik en büyük tehdit, taş ve mermer ocaklarının olduğu belirtilmektedir. Henüz Demirköy'de taş ocağı bulunmamasına rağmen, bölgedeki taş ocaklarının belirli bir plan ve programa bağlı olmadan teşvik edilmelerinden duyulan endişe belirtilmiştir.



Havza Ölçeğinde Ekolojik ve Ekonomik Değerler

Doğal değerler, idari sınırların ötesinde, bölge ve sınır ötesi 'havza' ölçeğinde korunmalıdır. Ekolojik ve ekonomik değerler, havza ölçeğinde koruma ve kalkınma yaklaşımı ile korunduğunda ekonomik katma değer yaratılacaktır.

Havza ölçeğinde korumanın temel prensibi, biyolojik, kültürel, geleneksel değerler hakkında farkındalık yaratmak ve bölgenin gizemini korumak olmalıdır.

Havzadaki ipekböcekçiliği, bağcılık, ormancılık gibi geleneksel ekonomik sektörlerin yarattıkları katma değer artırılarak havza koruma modeli kapsamında değerlendirilmelidir.

KAPASİTE

Bölge içi geliştirilecek doğal ve kültürel yatırımlar için yeterince kapasite bulunmaktadır. Günümüzde; kapasitesini yeterince kullanmayan ayrıcalıklı bölgenin gelişim kapasite analizi koruma ve kullanma dengesi dikkate alınarak yapılmalıdır.

Turizm Kapasitesinin Artırılması

Turizm kapasitesinin kullanılabilmesi için turizm algısında farklılık yaratılmalıdır. Bölgedeki turizm kumbaraları olan, farklılık yaratan işletmelerin sayısı artırılmalı, yenilikçi turizm algısı, ormanı ve doğayı deneyimlemek olmalıdır.

İğneada'nın turizm destinasyonu olarak çekim gücünün artması, Pınarhisar- İğneada hattı üzerindeki Demirköy'ü yüksek oranda etkilemektedir. Bu hat üzerindeki turizm potansiyelinin kullanılması için, Demirköy ve köylerde 'kumbara' olarak tanımlanan tesislerin geliştirilmesi gerekmektedir.



Bölgedeki turizm gelişim trendinin öncüsü olan Palivor, Taş Mekan gibi tesisler ve arazi sahibi yatırımcıların yerel üretimi ve turizme yönelik insan kapasitesinin geliştirilmesini desteklemeleri sağlanmalıdır. Bu amaçla;

- Karşılıklı üretim ve satış anlaşmaları,
- Eğitim desteği projeleri

gerçekleştirilebileceği belirtilmiştir.

Turizme yönelik insan kapasitesinin artırılmasına yönelik temel eğitimler;

- Kapasite geliştirme projelerinin desteklenmesi ve proje sonuçlarının sürekliliğinin sağlanması (Ör. Doğa Rehberleri projesi)
- Turizm sektörüne yönelik ara eleman yetiştirilmesi,
- Bölgede ev pansiyonculuğunun yaygınlaştırılması,
- Doğa ve tarih bilincinin geliştirilmesi,
- Turizme yönelik tarımsal üretim kapasitesinin artırılması,
- Satış ve pazarlama konularında verilmelidir.

Bölgenin oksijen bakımından yüksek değerlere sahip olması, astım gibi hastalıklara yönelik Sağlık Turizmi, Maya Dağında kış turizmi ve av turizmi potansiyelleri gündeme getirilmiş, Bıçkideresi'nin Bulgaristan'a yönelik turizmin geliştirilmesi için pilot bölge olarak seçilmesi önerilmiştir.

Ayrıca, İğneada ziyaretçilerinin orman içinde ahşap evlerde konaklama talepleri yüksektir. Bu amaçla Demirköy ve İğneada'da bir arada kurgulanacak olan haftasonu turları, deniz ve orman birlikteliğini sağlayacaktır. Bölgedeki turizm potansiyeli, yerleşimler arasında turizme yönelik işbirlikleri kurgulanmasıyla katlanacaktır.

İşbirliği Kapasitesi

Potansiyeller ve değerlerin korunması, kullanılması ve katma değer yaratması amacıyla, Demirköy İlçesindeki kişiler ve kurumlar arasında işbirliği kapasitesi artırılmalıdır.

- Yatırımcıların yerel işgücünü kullanarak organik tarım kapasitesini kullanmalarına yönelik teşvikler geliştirilmelidir.
- Proje hazırlama kapasitesinin artırılması amacıyla bölgedeki STK ve vakıflarla destek vermelidir.
- Hayvancılık ve tarımsal üretim için verilen teşvikler yanında diğer sektörlerle yönelik teşviklerle sağlanmalıdır.
- Demirköy, DAYKO tarafından proje üssü olarak seçilmesinin avantajlarını kullanmalıdır.
- Yeni turizm algısına uygun, kaliteli yatırımcılar teşvik edilmelidir.



Genç Nüfus Kapasitesi

Genç nüfusun bölgeyi terk etmeleri nedeniyle bölgede 'Nasıl Yeniden İş Yaratabiliriz?', 'Gençleri Bölgeye Nasıl Çekebiliriz?' soruları tartışılmıştır. Bu kapsamda;

- Yöre halkının burada kalması için, mevcut nüfusun ihtiyaçları karşılanmalı,
- İlçede yaşayan gençleri Demirköy'de tutmanın yolu araştırılmalı,
- Gençler ve çocuklara doğa bilinci eğitimleri verilerek farkındalıkları artırılmalı,
- Halk, tüm projeler hakkında bilgilendirilmeli, her konuda iletişim artırılmalı,
- Yaşam kalitesinin artırılmasına yönelik projeler geliştirilmeli,
- Yüksekokul açılmalı,
- Sınır kapısı açılarak bölgeye canlılık kazandırılmalı,
- Kapalı spor salonu gibi, gençlerin sosyal hayatını canlandıracak projeler geliştirilmeli önerileri getirilmiştir.

KALKINMA

Tarım, hayvancılık ve turizm sektörlerinin eşgüdümlü gelişimi, yeni bir 'Kırsal Kalkınma Modeli' ile sağlanabilecektir. Yeni modelde, bölgenin yanı sıra, sınır ötesinde Karadeniz ve Bulgaristan ile ekonomik değer paylaşımına yönelik işbirlikleri kurulmalıdır.

Karma Odaklı Gelişim

Türkiye'deki en kaliteli patates ve kuru bakliyat yetiştirilebilmesi potansiyeli bulunmasına rağmen bu potansiyel kullanılamamaktadır.

Tarımsal üretime yönelik temel sorunlar;

- %90 oranındaki orman arazilerinin tarım faaliyetlerini kısıtlaması,
- Tarımsal üretimde bilinçsizlik,
- Bölgenin coğrafi şartları ve iklimi nedeniyle tarıma uygun olmaması,
- Kredi ve teşviklerden yararlanma konusunda beşeri sermaye eksikliği.

Bölgenin ulaşım zorluğu ve sınır kenti olması nedeniyle turizm sektörü, tarımsal üretime yönelik kısıtları nedeniyle de tarım temel sektörü yeterince gelişmemiştir. Bölgedeki yerleşimler arasında, ekonomik ve ekolojik değerlerin paylaşımına dayalı yeni bir karma model geliştirilmesi, sektörler arasında eşgüdümün artırılması, bölgesel kalkınma modelinin temelini oluşturmalıdır.



Havza Ölçeğinde Kırsal Kalkınma

İstanbul ve Burgaz (Bulgaristan) arasında yer alan Istranca dağları ekosistemi havza ölçeğinde kalkınma modeli ile korunmalıdır

Bölgeden verilen göç hızının yavaşlatılması ve kırsal alanların ekonomik cazibelerinin artırılması amacıyla, Trakya Bölgesi için Kırsal Kalkınma Modeli üretilmelidir. Demirköy'de kırsal kalkınmaya yönelik temel sektörler;

- Hayvancılık
- Ormancılık
- Arıcılık
- Tarımsal Üretim
- Ekolojik Turizm olmalıdır.

Kırsal kalkınmanın gerçekleşmemesinin temel nedenleri,

- Pazara erişim kısıtları,
- Altyapı eksikliği
- Köyler arasında, tarımsal üretimde birlik olamama sorunu,
- Bölge kırsal olmasına rağmen, kırsal kalkınma bölgesi olarak belirlenmemesi olarak belirtilmiştir.

İl bazında değil, ilçe bazında gelişmişlik sıralamaları dikkate alınarak, bölgenin Kırsal Kalkınma Bölgesi kapsamına alınması gerektiği belirtilmiştir.

Kırsal Kalkınma Programı ile;

- Kamu, halk, yatırımcılar ve yerel yönetimlerin ortak stratejileri tanımlanmalı,
- Havza alanının sınırları belirlenmeli, Istranca dağlarının ağaç sayısı, ekolojik çeşitliliği belirlenmeli,
- Orman ürünlerine yönelik yenilikçi üretim yöntemleri geliştirilmeli ve üretim kapasitesi artırılmalı,
- Hayvancılığın gelişme trendi korunmalı, hayvancılık talebinin artırılması için mevcut eksiklikler giderilmeli (Mandıra ve soğuk hava depoları kurulması gibi)
- Bölgenin tarımsal üretim kapasitesi belirlenmeli,
- Proje hazırlama birimi kurulmalı,
- Hayvancılık ve Tarımsal Kalkınma Kooperatiflerinin etkinliği artırılmalı,
- Genç kuşaklar tarım ve hayvancılığa yönlendirilmeli,
- Orman ürünlerine yönelik de kooperatifleşme çalışmaları yapılmalı,
- Tarım ve hayvancılık sektörlerinde eğitim verilmeli,
- Yatırımcıların potansiyellerinden faydalanılmalı, öncü ve örnek yatırımcılar desteklenmelidir.

KATILIM

Bölge halkının proje geliştirme süreçlerine ve üretime katılmalarını sağlamak üzere başta örnek proje ve uygulamalar olmak üzere işbirliği yaklaşımları geliştirilmelidir. Özellikle genç nüfusun bölge içinde katılımlarını sağlamak üzere eğitim programları hazırlanmalıdır.

Örnek Projeler

Bölge halkının temel özelliklerinden birisi, girişimcilik ruhunun az olması ve az emekle fazla getiri beklentisi olarak belirtilmiştir. Yerel ekonominin canlandırılmasına yönelik projeler geliştirilirken, 'örnek projeler' yapılması ve halkın projenin sonuçlarını görmeleri önemlidir.

Geliştirilen projelerde, geri dönüşüm zamanı kısa olan, kısa vadede gelir getiren sektörler tercih edilmektedir.

Çocuk ve Gençlerin Eğitimi

Çocuklar ve gençlerin doğal değerler hakkında bilinçlendirilmeleri amacıyla, Doğa ve Yaban Hayatı Koruma Müzesi kurulması projesi bulunmaktadır. Turizmin cazibe kazanması ve gelecek nesillerin bölgenin değerleri hakkında bilgilendirilmeleri amaçlanmaktadır.

İmeceye Katılım

Demirköy'ün Kurtuluş Savaşı tarihinde, Kaymakam Hamdi Bey'in imece usulüyle hükümet konağı, okul ve yol yaptırması önemli bir toplumsal dayanışma göstergesidir.

Bugün Demirköy'ün ekonomik kalkınması için imece yoluyla tarım, hayvancılık ve turizme yönelik projeler geliştirilebilir. Bu kapsamda, halk eğitim merkezlerinde hediye eşya üretimi, pilot köylerde, küçük ölçekli tarım ve hayvancılığa yönelik imece projelerine katılım oranının yüksek olacağı belirtilmiştir.

KURGU

Bölgenin hem ekonomik hem de mekânsal kurgusunun temel stratejileri, havza çerçevesinde geliştirilmelidir. Havza çerçevesi sınırlar ötesi ilişki sistemi içinde ele alınmalı ve bölgesel canlandırma koridoru senaryoları yazılmalıdır.

Sınır Kentinden Sınır Ötesine

İdari sınırları aşarak İstanbul'dan başlayan ve Bulgaristan'ın Burgaz kentine kadar uzanan havza ekolojik sisteminde, Çatalca, Saray, Vize ve Demirköy ilçeleri ekosistemin büyük bir bölümünü oluşturmaktadır.

Havza kentlerinin Karadeniz kentlerine açılarak sınır ötesi işbirlikleri kurgulamaları, havza ölçeğinde kalkınma modelini sınır ötesine taşıyacaktır.

Yeni sınır ötesi kurgunun kurulabilmesi için iki temel kapı,

- Beğendik'te gümrük kapısı açılması,
- İğneada Limanının kullanılması

özellikle Bulgaristan'ın Burgaz kenti ile turizm odaklı işbirliklerinin gelişmesi sınır ötesi kurguyu şekillendirecektir.

Bölgesel Koridor

İğneada'da yaz döneminde nüfusun yedi kat artması, bölge için önemli bir çekim noktası olduğunu göstermektedir. Çekim noktası İğneada'ya ulaşımın sağlandığı Vize ve Demirköy hattı Bölgesel Koridor olarak ortaya çıkmaktadır.

İğneada, Demirköy ve Vize Bölgesel Koridoru içindeki turizm hareketleri, diğer yerleşimleri direkt olarak etkilemektedir. Bölgesel Koridor içinde turizme yönelik işbirliklerinin Vize'nin 'Sakin Kent' vizyonu da dikkate alınarak kurgulanması, tüm bölgenin turizme yönelik katma değerini artıracaktır.



C DEMİRKÖY NEREYE GİDECEK?

Demirköy'ün geleceği için;

- 3 Temel Farklılık
- 3 Temel Beklenti
- 3 Temel Strateji

havza ölçeğinde doğal ve kültürel zenginlikler dikkate alınmalıdır.

3 Temel Farklılık ve Beklenti, Demirköy-İğneada ittifakı 2023 Vizyonunu şekillendirmelidir.

3 TEMEL FARKLILIK

3 TEMEL BEKLENTİ

3 TEMEL STRATEJİ



3 Temel Farklılık;

- Ekolojik Zenginlik
- Kırsal Yaşam
- Renklerin Ahengi

1 Ekolojik Zenginlik

Ekolojik Zenginlik: Istranca Dağlarının ve longoz ormanlarının yarattığı ekolojik coğrafya ve iklim, Demirköy'ün içinde bulunduğu havzanın en ayrıcalıklı farklılığıdır. Mavi ve yeşilin sunduğu yelpaze içinde yer alan ekosistem; longoz ormanları, yaban hayatı ve bio-çeşitlilik ile büyük bir ekolojik zenginlik sunmaktadır.

2 Kırsal Yaşam

Kırsal Yaşam: Demirköy ve İğneada başta olmak üzere Armutveren, Avcılar, Balaban, Beğendik, Boztaş, Gökkaya, Hamdibey, İncesirt, , Karacadağ, Limanköy, Sarpdere, Sislioba, Sivrililer, Yeşilce, ve Yiğitbaşı köylerinin ortak ve farklı kültürel çeşitliliği bölgenin diğer önemli farklılığını ortaya koymaktadır.

Istranca Dağları ve vadilerinden oluşan havza coğrafyası içinde yer alan kırsal yerleşimlerin doğal bereketi ve kültürel zenginliği yeni yaşam seçenekleri sunmaktadır.

3 Renklerin Ahengi

Renklerin Ahengi: Suyun hayat verdiği coğrafyada doğanın sunmuş olduğu renkler ve renklerin mevsimler boyunca ahengi yaşamın gizemini ortaya çıkarmaktadır. Gün ışığının ortaya çıkardığı manzaralar ve gizem, doğa yaşamının farklılıklarını ve fırsatlarını sunmaktadır.

Mavi ve yeşilin egemen olduğu coğrafyada mevsimlerin ve ışığın yarattığı farklı tonlar turizmim çeşitlenmesi için uygun ortamlar sağlamaktadır.

3 Temel Beklenti;

- Turizminin Geliştirilmesi
- Pazar Yaratılması
- Havza Yönetimi

1 Turizmin Geliştirilmesi

Turizmin Geliştirilmesi: Ayrıcalıklı coğrafya alternatif turizm için büyük potansiyeller sunmaktadır. Günümüze kadar uç noktada olması nedeniyle ihmal edilmişliğin olumsuzluğunu yaşayan bölge, yeni stratejiler ile ekonomik kalkınmanın yeni fırsatlarını ortaya koyacak aşamaya gelmiş bulunmaktadır.

Kültür ve doğa turizminin gelişme eğilimine girdiği günümüzde, sakinliği, çeşitliliği ve doğal zenginliği ile büyük potansiyel sunan bölgede turizmi geliştirilmesinin temel stratejisi koruma ve kullanma dengesini kurmak olmalıdır.

2 Pazar Yaratılması

Pazar Yaratılması: Bölgenin eko sisteminin sunmuş olduğu yöresel ürünler ve değerlerin tanıtımı ve pazarlanması en büyük beklentidir. Orman ve su ekosisteminin ortaya çıkardığı zenginlik ve çeşitlilik; endemik ürünler, yöresel ürünlerin değerlendirilmesi için yeni pazar arayışlarını gündeme getirmektedir.

Kaybolmaya yüz tutan arıcılık, paspala fasulyesi, patates, yaban mersini, ıhlamur ve çilek gibi yöresel ürünlerin yeniden üretimi ve pazarlanması da önemli beklenti olarak ortaya konulmuştur.

3 Havza Yönetimi

Havza Yönetimi: Ayrıcalıklı bölgenin gelişimi için havza ölçeğinde bir yönetim anlayışının ortaya konulması ve kırsal odaklı kalkınma stratejilerinin geliştirilmesi de diğer bir beklenti olmuştur. Istranca dağ sisteminin Balkanlar ve Trakya coğrafyası içinde sunmuş olduğu zenginlik ve çeşitliliğin yönetiminin havza ölçeğinde ele alınması ulusal ve uluslararası ilişki sistemlerini de devreye sokacaktır.

Kamu, özel ve sivil toplum örgütleri arasında yaratılacak işbirliği ortamları havza yönetiminin öncelikli bileşeni olmalıdır.

Demirköy 2023 Vizyonu; Renklerin Ahengi, Yaşamın Gizemi, Yaşam Kenti; Demirköy

Suyun hayat sunduğu zengin bir havzanın ortasında bulunan Demirköy'ün geleceği yaşamın gizemini aramaya çalışanların buluşma noktası üzerine kurgulanmalıdır. Uç nokta olmanın olumsuzluğunu fırsata çevirmek için gelecek stratejileri belirlenmiştir.

3 Temel Strateji;

- 1.Kırsal Yaşam Çekiciliğinin Artırılması
- 2.Yöresel Ürün Pazarının Oluşturulması
- 3.Istranca Havzası Kalkınma Modeli Geliştirilmesi

3 Temel Strateji;

Temel Strateji 1- Kırsal Yaşam Çekiciliğinin Artırılması

Hedef 1- Kırsal Yaşam Kalkınma Stratejisinin Oluşturulması

- EA.1 'Kırsal Kalkınma Strateji Planı' hazırlamak
- EA.2 'Köyler Yaşamalı Programı' geliştirmek
- EA.3 Genç nüfusu kalıcı hale getirmek için iş programları geliştirmek

Hedef 2- Köyler ve Yöre Halkının Kapasitesinin Artırılması

- EA.1 Meslek lisesi açmak, eğitim programları geliştirmek
- EA.2 Yöre halkını bilinçlendirme programları hazırlamak
- EA.3 'Pansiyonculuğu Teşvik Programları' hazırlamak

Temel Strateji 2- Yöresel Ürün Pazarının Oluşturulması

Hedef 1- Yöresel Zenginlik Potansiyelinin Geliştirilmesi

- EA.1 Yöresel ürün envanteri hazırlamak
- EA.2 Kültürel ve doğal değerleri tanıtım ve pazarlama strateji planı hazırlamak
- EA.3 Girişimcilik ortamlarını yaratmak

Hedef 2- Yöresel Ürünlerin Pazara Ulaştırılması

- EA.1 Pazar için tanıtım strateji eylem planı hazırlamak
- EA.2 Yöre halkını bilgilendirmek ve bilinçlendirmek
- EA.3 Pazarlanabilir ürün geliştirmek

Temel Strateji 3- Istranca Havzası Kalkınma Modeli Geliştirilmesi

Hedef 1- Entegre Havza Kalkınma Yönetim Modeli Hazırlanması

- EA.1 Sınır ötesi Karadeniz havza birliği kurmak
- EA.2 Kamu, özel ve sivil işbirliği ortamları geliştirmek
- EA.3 Köylerde kırsal kalkınma odaklı eğitim programları hazırlamak

Hedef 2- Sınır Ötesi Kalkınma İşbirliklerinin Kurulması

- EA.1 İşbirliği strateji çerçevesini hazırlamak
- EA.2 Kapı ve gümrüğün açılması için girişimlerde bulunmak
- EA.3 İğneada-Demirköy-Vize bölgesel gelişim koridoru oluşturmak



10 TEMEL İLKE

1

Sınır Ötesi (Karadeniz,
Kapı, gümrük)

6

Farklılık yaratan ürünler
(bal-ıhlamur-yaban mersini)

2

Havza Ölçeğinde Kalkınma
(Istranca havzası, Binkılıç-
Edirne-Bulgaristan Arası)

7

Örnek Olma(hayvancılık,
yöresel ürünler)

3

İğneada-Demirköy-Vize
Bölgesel Koridoru

8

Eğitim (Meslek Lisesi,
bilgilendirme, bilinçlendirme,
doğa rehberleri)

4

Ekolojik Zenginlik ve
Çeşitlilik (Bio çeşitlilik-
Fauna)

9

Farklılıkların Tanıtımı (Doğa
ve Yaban Hayatı Müzesi,
bal, yöresel ürünler, avcılık,
pazara erişim)

5

Kaynak (Istranca, oksijen,
orman, su)

10

Sonun Başlangıcı





Trakya Kalkınma Ajansı

Ertuğrul Mah. İskele Cad.

No:12 Tekirdağ 591001

Tel: (282) 263 37 37

Faks: (282) 263 10 03

bilgi@trakyaka.org.tr

www.trakyaka.org.tr