

TARIMDAN SANAYİYE SÜLOĞLU VİZYON PLANI



Çalıştay Katılımcıları;

Erol Atik, Süloğlu Belediye Başkanı • Selahattin Sevinç, Süloğlu Esnaf ve Sanatkarlar Kredi ve Kefalet Kooperatifi Başkanı • Ertan Alada, Belediye Meclis Üyesi • Ömer Dursunoğlu, İlçe Müftü Vekili • Bünyamin Yılmaz, Halk Eğitim Merkezi Müdürü • Nedim Ayan, Cumhuriyet Mahalle Muhtarı • Hasan Sancar, Milli Eğitim Müdürü • Ender Solmaz • Emre Erdem Yılmaz, Gıda ve Tarım İlçe Müdürü • Fethi Dilgin • Hasan Özcan • Mehmet Çarpar, Belediye Meclis Üyesi • Mehmet Vardar, Cumhuriyet İlköğretim Müdürü • Gürkan Göçer, Belediye Personeli • Turhan Akgül, Şafak Mahalle Muhtar • Ferit Ayaz • Baki Yavuz • Halil İbrahim Demirçelen • Muharrem Demir • Hüseyin Bozkurt, Küküler Köyü Muhtarı • Birol Yavuz • Özer Abacı, Geçkinli Köyü Muhtarı • Hazin Kaya, Tapu Müdürü • Burhan Kahraman, Yağcılı Köyü Muhtarı • İsmail Boz, Belediye Meclis Üyesi • Ahmet Çakır, Sülecik Muhtarı • Merdin Demir • Naim Uçar, Tarımsal Kalkınma Kooperatifi • Şerafettin Doğan • Sezai Candemir, Büyükgerdelli Köyü Muhtarı • Kemal Dinler, Süloğlu Kaymakamlığı Yazı İşleri Müdürü • Mahmut Sucular, Saymanlık Müdür Yrd. • Cem Akay, Veteriner Hekim • Abbaz Turan, Belediye Personeli • Dilaver Şan • Fahrettin Gül • Erdoğan Uzun, Keramettin Köyü Muhtarı • Erhan Kaplan, İlçe Jandarma Komutanı • Mehmet Gömlek, İlçe Emniyet Amiri • Nevzat Ada • Ali Araz, Kalkınma Kooperatifi • Hasan Günday, Tarımsal Kalkınma Kooperatifi Başkanı • Orhan Günaydın, Tatarlar Muhtarı • Şaban Toprak, Taşlısekban Köyü Muhtarı • Ersin Girgin, Tatarlar Kooperatifi Başkanı • Hasan Zabtıyer, Belediye Meclis Üyesi • Mehmet Karaman, Trakya Kalkınma Ajansı • Necmi Gündüz, Trakya Kalkınma Ajansı • Yetkin Özer, Trakya Kalkınma Ajansı • Mehmet Yavuz Arabul, Trakya Kalkınma Ajansı • Merve Güneş, Trakya Kalkınma Ajansı • Gökçe Aytekin, Trakya Kalkınma Ajansı • Işık Ocaklı, Trakya Kalkınma Ajansı • Emre Atılğan, Trakya Kalkınma Ajansı

Süloğlu Çalıştay Raporu çalıştay katılımcılarının görüşlerini içermektedir. Trakya Kalkınma Ajansı'nın görüşlerini yansıtmamaktadır.

'Süloğlu İlçesi Stratejik Çerçeve Raporu', 07 Mart 2012 tarihinde düzenlenen Süloğlu'nun Geleceği Kentsel Strateji Çalıştayı sonuçlarını içermektedir.

İÇERİK

ÇALIŞTAY GÜNDEMİ.....	4
ÇALIŞTAY YÖNTEMİ	5
YÖNETİCİLERDEN MESAJLAR.....	6
A. YENİ KENT YAKLAŞIMLARI.....	8
KENTSEL AĞ	8
YAVAŞ ŞEHİR	9
KENTSEL İTTİFAK	10
KENTTEN KENTE.....	10
SAĞLIKLI KENTLER.....	11
PAYLAŞAN KENTLER.....	12
B. SÜLOĞLU NEREDE?.....	13
TEMEL DEĞERLER.....	14
TEMEL SORUNLAR.....	16
TEMEL FIRSATLAR	18
10 TEMEL SORUN VE FIRSAT.....	20
C. STRATEJİK ANALİZLER (B.E.K. ANALİZİ)	21
BEKLENTİ ANALİZİ.....	22
6E ANALİZİ.....	26
6K ANALİZİ.....	36
D. SÜLOĞLU NEREYE GİDECEK?.....	45
3 TEMEL FARKLILIK.....	47
3 TEMEL BEKLENTİ	48
2023 VİZYONU.....	49
3 TEMEL STRATEJİ.....	50

09:00-09:30 Kayıtlar

09.30-10.00 Açılış Konuşmaları

- Belediye Başkanı, Sn. Erol Atik
- Trakya Kalkınma Ajansı Birim Başkanı, Sn. Mehmet Karaman

10:00-12:00 1. Oturum: Süloğlu'nun Bugünü; Sorun ve Fırsatlar, Potansiyel ve Beklentiler

Katılımcı kurumların sorun ve fırsatlara ilişkin görüşlerinin alınması;

- 10 Temel Sorun
- 10 Temel Fırsatın tanımlanması

Temel sorunlar ve fırsatlar kapsamında;

- Vize'nin Potansiyelleri
- Beklenti Analizi (Kamu, özel ve sivil)
- Ortak Vizyon ve Stratejik Vizyon Tartışmaları
- Vize'nin Gelecek Stratejileri

Ortak Vizyona Doğru; Gelecek Stratejileri

Kapanış Konuşmaları

12.30-13.30 Öğle Yemeği

Kentsel Strateji Çalıştayı Yöntemi

Günü müzede kentsel sorunların çözümünde, konut ve projeye değeri olan vizyon ortaya koymak ve strateji belirlemek için kamu idarelerinin çalışmalarını sağladığı ortamınun (çalıştayın) yapılması, yeni bir paradigma yaratmaya elverişli ortamı yaratmaktadır.

1. Oturum: Nerede?

Potansiyeller
Temel Sorunlar ve Fırsatlar
Beklenti Analizi
Ortak Vizyon ve Stratejik Vizyon
Farklılık Yaratan Temalar



Genel toplantı ortamında, Çalıştay Yürütücüsü tarafından katılımcıların, kendi sorun ve fırsatlarına ilişkin görüşleri, kamu, özel ve sivil sektörlerin temsilcilerinden beklentileri (Beklenti Analizi) alınır.

2. Oturum: Nereye Gidiyor?

Stratejik Analizler (6E ve 6K)
Stratejik Hızlıklar
Vizyon Projeleri

Bir oturumda belirlenen 4 tema kapsamında kamu, özel ve sivil sektör temsilcilerinin dengeli olarak yer aldığı tematik gruplar oluşturulur.
Gruplar, heralü teması kapsamında aynı gün Stratejik Analizler (6E ve 6K) yaparlar. Ortak vizyon ve uygulanabilir stratejik beklentiler tartışılır.

6E Analizi

Ekoloji
Ekonomi
Eğilim
Etkin Olma
Etkin Edilebilirlik
Entegrasyon

6K Analizi

Kararlılık
Korunma
Kapasite
Kalkınma
Kabilim
Kurgu



3. Oturum: Değerlendirme

Kentin Geleceği için 10 Temel İhtiyaç

Çalıştay sürecinde alınan notlar raporlar tarafından düzenlenmiş hale getirilir ve çalıştay sonuçlarına ilişkin 10 Temel İhtiyaç belirlenir.



Çalıştay Sonuç Ürünü: Stratejik Çerçeve Raporu

Çalıştay yürütücüsü tarafından oluşturulan güncellenmiş vizyon ve gelecek stratejileri genel ve tematik gruplar halinde tartışılır. Raporlar tarafından alınan notlar sistematik bilgi haline getirilir ve Stratejik Çerçeve Raporu oluşturulur.



*Çalıştayda kullanılan yöntem Kentsel Strateji firmasından A. Faruk Göksu tarafından geliştirilmiştir.

YÖNETİCİLERDEN MESAJLAR

Sn. Erol Atik, Süloğlu Belediye Başkanı

Toplantının açılış ve kapanış bölümlerinde yaptığı konuşmalarında İlçe Belediye Başkanı Erol Atik, Süloğlu ilçesinin gelişiminin ellerindeki değerlerin farkına varıp bunların geliştirilmesi ile olacağını belirtti. İlçede üretilen ürünlerin pazarlanabilmesi için borsanın kurulmasının gerekli olduğunu belirten Sn. Atik, aynı zamanda geleneksel olarak gerçekleştirilen ancak son dönemde kaybolan panayırın tekrar yapılması için çabalarının bulduklarını belirtti. İledeki sosyal yaşamın geliştirilmesi, altyapı eksikliklerinin giderilmesi ve dışarıdan gelenlerin ikamet edebilecekleri konutların yapılması ile Süloğlu'nun yaşanabilir ve Edirne'ye yakınlık dezavantajını avantaja çevirmiş bir kent olacağını söyledi. İlçenin Traklardan günümüze kadar gelen yapıları, eski Bizans yerleşimleri, Balkan Savaşlarına şahit olmuş bölgeleri ve doğal güzellikleri ile de bir cazibe merkezi haline getirilebilmesi için çalıştıklarını önemle belirtti. Aynı zamanda Süloğlu sınırları içinde yer alan Edirne Organize Sanayi Bölgesinin ilçe sakinlerine önemli iş imkanları sunacağını n altını çizdi.



A YENİ KENT YAKLAŞIMLARI

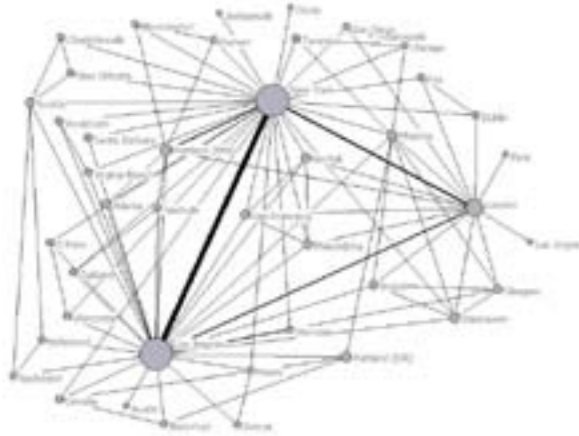
KENTSEL AĞ

Urban Network

Kentler arasındaki dengesiz kalkınmayı ortadan kaldırmak ve özellikle orta ölçekli kentlerin ekonomilerini kurtarmak amacıyla, kentlerin bölgesel ve uluslararası ittifaklar kurma, kaynaklarını birleştirme, birbirlerini tamamlayıcı fonksiyonları geliştirme, bu olanak ve hizmetleri paylaşmaları yaklaşımıdır.

Uzmanlaşmış kentler arasında ekonomik ya da kültürel gelişim amacıyla kurgulanabilecek kentsel ağlar; kamu projelerinin benzer kentler arasında dağılımı, esnek kaynak ve hizmet değişimi, bilgi ve deneyim transferi gibi amaçlarla kurgulanmaktadır.

Kentsel Ağlar yaklaşımının temeli 'ağ yapı' kavramına dayanmaktadır. Ağ yapılar, "işbirliği yapan kuruluşların aralarındaki mübadele ilişkilerinden oluşan ve bir ilişki ağı içinde kuruluşları birbirlerine eklemeyen yapı" olarak tanımlanmaktadır. Çok merkezli kentsel ağların çok çeşitli türleri olacaktır;



Bunlar:

- Çok merkezli ağlar
- Uzmanlaşmış kentler ağı
- Kamu projelerinin benzer kentler arasında dağılımı
- Esnek mal ve hizmet değişimi
- Ekonomik veya kültürel kentler ağı
- Fonksiyonel ve organizasyonel işbirliğinin görünürlüğe eriştiği, büyüklüğü ve üretkenliği ile yarışması veya ortak amaçlar geliştirmesi gereken, benzer biçimde uzmanlaşmış kentler ağı,
- Birbirini beslemek için farklı alanlarda uzmanlaşmış kentleri bağlayan ağlar (uzmanlaşma aynı zamanda kamu projelerinin benzer kentler arasında dağılımına da rehber olabilir),
- Mal ve hizmet değişiminin esnek sistemi içerisinde birbirine bağlı kentler ağı,
- Profillerini güçlendirerek rekabet üstünlüklerini artırmak için birlikte bağlanmış ortak çıkarları (ekonomik ve /veya kültürel) paylaşan kentler ağı gibidir.

YAVAŞ ŞEHİR

Cittaslow

Yavaş Şehir 1999 yılında İtalya'da başlamış bir şehircilik hareketidir. 1986'da başlayan geniş kapsamlı "yavaş" kültürel akımının bir parçasıdır. Amacı şehirlerin bütün hızını yavaşlatarak yaşam kalitesini yükseltmektir. Modern dünyanın en iyi yönlerini kabul ederek, ilerlemeyi ve değişimi dışlamadan, geleneğe ve kaliteye saygı duyan, eski usul üretim tekniklerini koruyan ve kullanan bir yaşam biçimi önerir. "Yavaş Şehir" hareketi modern hayatın acelesinden ve paniğinden uzak; ancak iletişim, ulaşım, üretim ve satış konularındaki modern fırsatları değerlendiren bir kent yaratmayı hedefler. Yaşamın insan zamanında akmasına izin vererek, hayatın tadını çıkarmak için gerekli altyapının sunulmasını sağlar.

Üyelik

Yavaş şehir birliğine üye olan belediyeler, vatandaşlarının sağlığına saygı gösteren, tüketim ürünlerinin ve yiyeceklerin gerçekliğine ve kalitesine önem veren, el işlerinin üretilmesini sağlayan, kültürel mirası koruyan ve kullanan, meydanlar, dükkânlar, kafeler, lokantalar, tiyatrolarla çeşitlilik sunan, mekânın ruhunu yaşatan, geleneklere saygılı, yavaş sakin bir yaşam biçiminin oluşturulması için çalışmaktadır.

İtalya'da başlayan hareket giderek dünyaya yayılmıştır. Beş tanesi Türkiye'de olmak üzere, dünya genelinde yaklaşık 150 şehir bu akıma katılmıştır. Yavaş Şehir, Yavaş Şehir Destekçisi ve Arkadaş Yavaş Şehir olmak üzere 3 üyelik biçimi bulunmaktadır. Ancak yalnızca 50.000 kişilik nüfusun altındaki kentler tam üye olabilmektedir. Tam üyelik için Yavaş Şehir hedeflerinin en az %50'sinin karşılanması ve uluslararası Yavaş Şehir ağına başvurulması gerekmektedir.

Amaçlar ve Stratejiler

- Hareketin ana amaçları aşağıdaki gibidir:
- Kentsel çevrede herkes için daha iyi bir yaşam sağlamak
- Şehirlerin yaşam kalitesini arttırmak
- Şehirlerin aynışmasına ve homojenleşmesine karşı olmak
- Çevreyi korumak
- Kültürel çeşitliliği ve her şehrin kendine has özgünlüğünü korumak
- Daha sağlıklı bir yaşam biçimi için esin kaynağı olmak

Her Yavaş Şehir'in erişmek zorunda olduğu 59 hedef ve ilke bulunmaktadır. Bu hedefler çevre, altyapı, teknoloji, misafirperverlik, farkındalık ve Yavaş Yemek projelerine destek gibi tematik alt başlıkların altında toplanmaktadır.

Yavaş Şehir olmak isteyen kentlerin ve Yavaş Şehir olan kentlerin bu statüleri devam ettirmek için bu 59 kriter çerçevesinde projeler geliştirmesi ve uygulaması gerekmektedir. Her kentin birbirinden farklı şartlara sahip olması nedeniyle Yavaş Şehir hedeflerinin çoğu genel kavramlardan oluşmaktadır. Her kent kendi özellikleri ve stratejisi kapsamında Yavaş Şehir kriterleri üzerinden yenilikçi projeler geliştirmektedir.

KENTSEL İTTİFAK

Urban Alliance

Kentsel sorunların çözülmesi ve kentlerin yenilenmesi amacıyla kentler ya da kuruluşlar arasında kurulan ittifaklardır. Bu çerçevede, kentteki kurum ve kuruluşlar, kanunlar, politikalar ve programlar değiştirilir.

Finansal kaynak olarak kamu ve özel sektör finans kuruluşları ya da Dünya Bankası gibi uluslararası organizasyonlardan destek sağlanmaktadır.

Aktörler arasında roller ve ilişkiler geliştirilirken en önemli konu, halk katılımının sağlanmasıdır.

1999 yılında UN-HABİTAT ve Dünya Bankası tarafından kurulan Kentsel İttifak (Cities Alliance), temel olarak 'Gecekondusuz Kentler' vizyonunu gerçekleştirmek için çalışmalar yapmaktadır. İttifakın iki temel amacı bulunmaktadır. Bunlar;

- Yerel paydaşların katılımı ile kent için 'vizyon' çalışmaları yapmak, ekonomik başarıyı artırmak için yatırım ve eylem planları hazırlamak ve kentsel gelişim stratejileri üretmek,
- Kentsel ve ülkesel ölçekteki gecekondu alanlarını iyileştirmek, yaşam kalitesini artırmak, 2020 yılına kadar 100 milyon gecekonduyun yaşam koşullarını iyileştirmektir.

KENTTEN KENTE

City to City (C2C)

Kentlerin ekonomik gelişmelerini sağlamak ve yarışabilirliklerini artırmak amacıyla çalışmaya başlayan City to City (C2C), Avrupa'daki kurumlar arası işbirliği ağı olarak tanımlanabilir.

Organizasyonun hedefi; Avrupa Birliği'ne üye ülkeler, bölgeler ve kurumlar arasında ortak çalışma becerisinin artırılmasıdır.

Çalışanların bilgi, beceri ve deneyimlerinin artırılması yoluyla değerlerinin de artırılmasını amaçlamaktadır (insan kaynağının geliştirilmesi gibi). Ayrıca, ekonomik kaynaklı göçler konusunda stratejiler üretmektedirler.

C2C'nin strateji çalışmaları şu konuları kapsamaktadır;

- İnsan kaynağının geliştirilmesi konusunda üye ülkeler arasında birlikte çalışma, ortaklık, bilgi ve deneyim transferi çalışmaları yapmak,
- Yerel ve bölgesel düzeyde Avrupa Birliği programlarını ve önceliklerini takip etmek,
- Yerel ve bölgesel ölçekte yönetim ve politika planlaması yapmak,
- Ortaklıklar yaratmak, proje üretmek ve kaynak bulmak konularında yerel ve bölgesel ölçekli kurumları desteklemek.

SAĞLIKLI KENTLER

Sağlıklı Kentler, Dünya Sağlık Örgütü'nün öncülüğünde geliştirilmiş küresel bir şehircilik hareketidir. Yerel yönetimlerin, kurumsal değişiklikler, kapasite-geliştirme, ortaklık temelli planlama ve yenilikçi projelerle sağlığın geliştirilmesine yönelik yaklaşımlar geliştirmesini amaçlar.

Bu hareketin en temel hedefi şehir yönetimlerinin sağlık konusunu toplumsal, ekonomik ve politik gündemin üst sıralarına getirmesidir. Sağlık bütün sektörleri ilgilendirmektedir. Yerel yönetimler de vatandaşların sağlığını ve refahını korumak ve geliştirmek konusunda güce sahip olan lider pozisyonundadır.

Sağlıklı kentler hareketi sağlık için geniş kapsamlı ve sistematik politika üretimi ve planlama yaklaşımını desteklemektedir. Sağlıklı kentler hareketi,

- Sağlık ve kentsel yoksulluk konularındaki eşitsizlikleri
- Savunmasız vatandaşların ihtiyaçlarını
- Katılımcı yönetim yaklaşımını
- Sağlığın toplumsal, ekonomik ve çevresel boyutunu,

dikkate alarak geliştirilen yerel yönetim yaklaşımıdır. Sadece sağlık sektörünü geliştirme amaçlı değil, ekonomik canlanma ve kentsel gelişme gayretlerinde sağlık konusunun göz önüne alınmasını gerektiren bir yaklaşımdır.

Üyelik

Küresel Sağlıklı Kentler Ağı'nın 1500 civarında üyesi bulunmaktadır. Sağlıklı kent bir sonuç değil, süreçtir. Sağlıklı gelişme bilinciyle hareket eden ve sağlık konusuna öncelik veren herhangi bir kent sağlıklı kent olabilir.

Sağlıklı kent olabilmek için; sağlık konusuna adanmış bir yerel yönetim anlayışının geliştirilmesi ve buna erişmek için gerekli yapısal düzenlemelerin oluşturulması gerekmektedir.

Amaçlar ve Stratejiler

Bu yaklaşımın uygulanması, yaşama koşullarının ve sağlık konularının tüm boyutlarıyla ele alındığı yenilikçi eylem alanlarının geliştirilmesi ile gerçekleşmektedir. Avrupa ve Avrupa dışındaki kentler arasında kurulacak yoğun ilişki ve iletişim ağları bu yaklaşımın önemli bir parçasını oluşturmaktadır.

Sağlıklı kent uygulaması;

- Açıkça belirtilmiş politik sorumluluk
- Liderlik
- Kurumsal değişim
- Sektörler arası işbirliği, gerektirmektedir.

Sağlıklı kentler hareketinin stratejik hedefleri aşağıdaki gibidir:

- Sağlık, yoksulluk ve savunmasız grupların ihtiyaçlarını dikkate alarak yerel seviyede sağlıklı ve sürdürülebilir gelişme hedefli politika ve eylemleri desteklemek,
- Sağlık gelişimi, kamu sağlığı ve kentsel yenileme konuları bağlamında merkezi-yerel işbirliğini sağlayarak ulusal düzeyde Sağlıklı Kentler yaklaşımını güçlendirmek,
- Sağlığın teşviki için politika ve uygulama uzmanlığı geliştirmek, gerekli bilgi ve yöntemleri oluşturmak,
- Hareket ağına katılan şehirler arasında bütünlük, işbirliği ve kuvvetli bağların kurulmasını sağlamak,
- Kentsel konularla ilgilenen diğer kurumlarla ortaklıklar kurarak sağlık konusunun savunulmasında aktif rol oynamak.

PAYLAŞAN KENTLER

Kentlerin ortak sorunlarını çözebilmeleri; bölgesel ve küresel işbirlikleri kurgulayarak yeniliklere erişmeleri, bilgi, birikim, bereket, beceri, yerel değerleri ve potansiyellerini paylaşımları yoluyla sağlanabilecektir.

Kentler arası bilgi ve deneyim paylaşımı, ekonomik, kentsel ve sosyal gelişimi hızlandırmaktadır. Anadolu kentlerinin yakın çevreleri ve bölgeleri ile kuracakları işbirlikleri, küresel ve ulusal düzeyde bölgeyi çekici hale getirerek rekabet gücünü arttıracak, aynı zamanda yerel demokrasilerin gelişmesi ve yaşam kalitesinin yükseltilmesi sürecinde sorunların birlikte çözülmesini sağlayacaktır.

Kentlerin en büyük sorunu olan kentsel mekan kalitesi ve yaşam kalitesi riskleri, kentsel işbirlikleri ve koalisyonlar aracılığıyla azaltılabilecektir. Bu nedenle Anadolu kentleri, ekonomik, sosyal ve mekansal olarak güçlenmek amacıyla 'paylaşma' ortak paydası altında bir araya gelmelidirler.

Paylaşma teması altında bir araya gelen Anadolu kentleri, işbirliği ve güç birliği ile nasıl daha sağlıklı kentlere dönüşür sorusunun cevaplanması için alt stratejiler belirlenmelidir.

Alt stratejilerin temelini; 'kentler arası işbirliği ve güç birliği ağları' oluşturmalıdır. Bu ağlar, iletişimin güçlendirilmesi, fikir paylaşımı, deneyim transferi gibi konularda olabileceği gibi, proje, kaynak ve kapasite paylaşımı konularında da gerçekleştirilebilir.

'Paylaşan Kentler' yaklaşımı benimseyen kentlerin üç temel hedefi;

- Mekan ve yaşam kalitesinin artırılması,
- Ekonomik kalkınmanın sağlanması,
- Kültürel ve doğal mirasın korunması olmalıdır.

Bu amaçla kent yöneticileri bir araya gelerek 'Paylaşan Kentler İçin 10 Temel İlke' çerçevesinde 'paylaşma' ortak kavramı altında strateji, program ve projeler geliştirmeli, geniş katılımlı ortamlarda halk ile paylaşım sağlanmalıdır.

B SÜLOĞLU NEREDE?

Nüfus: 8.415
Bağımlı ve Genç Nüfus (0-14): 1.212
Aktif Nüfus (15-64): 6.137
Yaşlı Nüfus (65+): 1.66
Çalışan Nüfusun Dağılımı:
Tarım: %43,64
Sanayi: %1,89
Hizmetler: %54,47
Sigortalı Çalışan Sayısı: 314
Yüzölçümü: 250 km²
İşletme Sayısı: 78
Eğitim:
Üniversite Mezunu: 365
Lise Mezunu: 1.238
İlköğretim Mezunu: 929

Not: Veriler 2010 yılı TÜİK ve SGK verilerinden alınmıştır.



TEMEL DEĞERLER

Toplam nüfus: 8.415

Merkez ilçe nüfusu:4.340

10 köy ve ilçe merkezinde 4 mahalleden oluşmaktadır. 1934 yılında Edirne'ye bağlı bir nahiye iken, 1967 yılında belde ve 1990 yılında ilçe olmuştur. Önceki ismi Süleoğlu olan ilçe Traklara ve Bizansa kadar uzanan tarihi ve Edirne'ye yakınlığı ile bir uğrak noktası olmaya adaydır. Edirne Organize Sanayi Bölgesinin ilçe sınırları içinde olması istihdam konusunda ilçeye avantaj yaratmaktadır.



SÜLOĞLU NEREDE?

TEMEL SORUNLAR

Çalıştay katılımcıları, katıldıkları kurumu temsilen ya da bireysel olarak Süloğlu'nun temel sorunlarını dile getirmişlerdir. Katılımcılar temel sorunlar olarak altyapı sorunlarını, sosyal sorunları ve göçü ön plana çıkartmışlardır;

- Arıtma tesisi eksikliği
- Köylerde çöp toplama hizmetinin eksikliği
- Köylerde kanalizasyon ve içme suyu ile ilgili altyapı eksiklikleri
- Edirne OSB'ye mal taşıyan araçların oluşturduğu trafik yoğunluğu
- İlçede yaşayan genç nüfusun istihdam edilebileceği iş yerlerinin olmaması
- Dere ıslahı sorunları
- İçme sularının dezenfekte edilememesi sorunu
- İlçede bir hastanenin bulunmaması ve dişçilik hizmetleri sunan bir birimin bulunmaması
- Hayvancılık ve tarım ürünlerini işleyecek işletmelerin bulunmaması
- Genç nüfusun ilçe dışına göç ediyor olması
- Kalifiye eleman eksikliği
- Tarım arazilerinin bölünmüş olması
- İlçeye ulaşımı sağlayan karayollarının istenilen nitelikte olmaması
- Konutların nicel ve nitel olarak yeterli olmaması



Kültürel Değerler

Sultan Yolu - Avusturya, Slovakya, Macaristan, Hırvatistan, Sırbistan, Bulgaristan ve Türkiye üzerinde gerçekleştirilen bir yürüyüş – 1529 ve 1532 yıllarında Kanuni Sultan Süleyman başarısızlıkla sonuçlanan Viyana seferlerini bu yol üzerinden gerçekleştirmiştir. Günümüzde bu yol Sedat Çakır Önderliğinde bir barış yolu olarak yeniden ortaya çıkarılmıştır ve Mayıs-Ekim ayları arasında bu yol yürüyüş için uygundur,

Menhir ve Dolmenler - Kerametin, Tatarlar ve Domurcalı köyleri arasında bulunmaktadır,

Tümülüsler – Geçkinli ve Küküler köyler etrafında bulunmaktadır,

Tatarlar Türbesi – Geçkinli ile Küküler köyleri civarındadır,

Balkan Şehitleri Abidesi – Geçkinli köyünde bulunmaktadır,

Süloğlu Barajı ve Parkı,

Hıdırellez Şenlikleri.

Doğal Değerler

Süloğlu Deresi, Geçkinli Deresi, Küküler Korusu, Süloğlu Barajı, Kerametin Göleti, Sülecik Göleti, Geçkinli Göleti, Arıcılığa uygun alanları, Tarıma elverişli topraklar

Bölgenin Sahip Olduğu Değerler

Tarımda sulama imkânları - baraj ve gölet varlıkları-, Küçükbaş ve büyükbaş hayvan üretiminde varolan kapasite, Linyit ve doğalgaz kaynakları, Arıcılık potansiyeli (Gezgin arıcıların uğrak yeri), Edirne Organize Sanayi Bölgesi (OSB)'nin ilçe sınırları içinde bulunması, Kuzu tandır başta olmak üzere et ürünleri ve yemekleri.

Tarım ve hayvancılığa elverişli topraklara ve alana sahip olunması ve tarımsal üretimde sahip olunan tecrübe; Sulama olanaklarını göreceli olarak daha yüksek olması ve özellikle kapalı sistem sulama sisteminin geliştirilmesi ile tarımda verim artışı potansiyeli; Ayçiçeği üretiminin yoğun olması ve doğal yapının sunduğu imkânlar ile arıcılığa uygun bir alan olması; Edirne'ye yakın olması nedeni ile konut ve iş imkânlarını arttırma imkanı; İlçede eğitim ve öğretim kalitesinin yüksek olması - Derslik başına öğrenci sayısı göreceli olarak düşük olmasının yanı sıra eğitimci kadronun yüksek nitelikte olması öğrencilerin başarılı olmasının ardındaki önemli nedenlerdir; Edirne Organize Sanayi Bölgesi ilçe sınırlarında içersinde yer alması ve OSB'deki olumlu gelişmelerin doğrudan ilçe ekonomisine yapabileceği olası katkılar

TEMEL FIRSATLAR

- Köylerin göç veriyor olması
- İlçede sosyal imkânların sınırlı olması
- Halk Eğitim Merkezinin ilçe ihtiyaçlarını karşılayabilecek bir hizmet binasına sahip olmaması
- İlçe sakinlerinin Süloğlu'nu bir köy olarak algılaması
- Süloğlu ilçe sınırları içinde yer alan "Atış Alanı"nın etrafa verdiği rahatsızlık
- Süloğlu Barajının altyapısının eskimiş olması ve kapalı sistem sulamanın yetersiz kalması
- İthalatın ilçe hayvan yetiştiricilerine zarar vermesi ve hayvan yetiştiricilerinin kar marjlarının düşük olması
- Su kaynaklarını bölge dışına bedelsiz olarak kullanılıyor olması



Süloğlu'nun farklılıklarını ortaya çıkaracak; doğal, kültürel ve tarihi değerleri, turizm, bitkisel üretim ve yerel kalkınma potansiyelleri tartışılmıştır;

- Edirne'ye yakın olan ilçe dezavantaj gibi görülen bu durumu ilçenin cazibesini arttırarak avantaja dönüştürebilir,
- İlçede bulunan askeri birlik ve askeri atış alanı önemli sayıda insanın ilçeye gelmesine neden olmaktadır,
- Hayvancılığın yaygın olarak yapıldığı köylerde toplu hayvan bakım merkezlerinin oluşturulması ile ölçek ekonomisinin avantajlarından istifade edilebilir,
- İlçe sınırları içinde linyit ve doğalgaz kaynaklarının bulunması ve madencilik endüstrisinde faaliyet gösteren firmaların bulunması yerel halka iş imkânları tanıyabilmektedir,
- Hayvancılığın geliştirilmesine uygun alanlar bulunmaktadır,
- İlçedeki göletlerin sağladığı su kapasitesinin tarımda kullanılması ile tarımdan elde edilen verim arttırılabilir,
- İlçe içindeki mesire yerleri ve ilçedeki tarımsal ve hayvansal ürünlerin üretimi ilçenin etrafındaki şehirler için bir cazibe bölgesi olabilmesi için kullanılabilir,



- Edirne OSB'nin geliştirilmesine ilişkin çabalar ilçe ekonomisini olumlu etkileyecektir ve Süloğlu ilçe merkezi ve köylerinde yaşayan sakinler için yeni iş imkânları yaratabilecektir,
- İlçenin kirlenmemiş doğası arıcılık için uygun bir alan arz etmektedir, gezici arıcılar için bir durak olan bölge bu konuda geliştirilebilir,
- Hayvancılığın yaygın olarak yapıldığı köylerde toplu hayvan bakım merkezlerinin oluşturulması ile ölçek ekonomisinin avantajlarından istifade edilebilir,
- İlçe sınırları içinde linyit ve doğalgaz kaynaklarının bulunması ve madencilik endüstrisinde faaliyet gösteren firmaların bulunması yerel halka iş imkânları tanıyabilmektedir,
- İlçeye dışarıdan gelenlerin konaklaması için nitel ve nicel olarak yeterli konutların yapılması ilçenin cazibesini arttıracaktır.



10 Temel Sorun

1. Köylerde kanalizasyon ve içme suyu altyapısı eksikliği
2. Köylerde çöp toplama hizmeti sunumu eksikliği
3. İşsizlik
4. İlçede dışçılık hizmetlerinin sunulmaması
5. Süloğlu barajının yenilenme gereksinimi ve kapalı sistem sulama altyapısının geliştirilmesi ihtiyacı
6. İlçeye ulaşımı sağlayan yolların geliştirilmesi ihtiyacı
7. Sakinlerinin Süloğlu'nu bir köy olarak algılaması
8. İthalatın ilçedeki hayvan yetiştiricilerini olumsuz etkilemesi
9. İlçedeki sosyal imkânların yetersiz olması
10. Nicel ve nitel olarak konut yetersizliği

1. Edirne'ye yakın olmasının şehrin cazibesinin artırılması ile avantaja dönüştürülmesi fırsatı
2. İlçedeki göletlerin ortaya koyduğu sulama kapasitesinin kullanımı ile tarımda verim artırılması fırsatı
3. Edirne OSB'nin ve paralelinde yan sanayinin gelişimi ile ilçe ve köylerindeki nüfusa yeni iş olanaklarının sağlanması fırsatı
4. Edirne OSB ve ilçede yer alan askeri birliğin sayesinde bazı altyapı sorunlarının çözüme kavuşturulması fırsatı
5. Kayvancılığının geliştirilmesi ile hayvancılıktan elde edilen gelirlerin artırılması fırsatı
6. Hayvancılık ürünlerinin işlenmesi ve pazarlanması ile yeni gelir türleri oluşturulması fırsatı
7. Arıcılık faaliyetlerin geliştirilmesi ile yeni iş olanaklarının sağlanması fırsatı
8. Toplu hayvan bakım merkezlerinin oluşturulması ile yerleşim yerlerindeki yaşam standardının yükseltilmesi ve ölçek ekonomisinin avantajlarından istifade edilmesi fırsatı
9. İlçedeki göletler, piknik alanları ve bazı tarihi yapıların (dolmenler, tümülüsler ve Tatarlar Türbesi gibi) kullanılması ile ekonomik faaliyetlerin yaratılması olanağı
10. İlçedeki tarımsal ürünlerin pazarlanmasının kurumsal bir yapıya kavuşturulması aracılığı ile tarımdan elde edilen gelirlerin artırılması fırsatı

10 Temel Fırsat

C STRATEJİK ANALİZLER (B.E.K. ANALİZİ)

Kamu, özel ve sivil örgüt temsilcilerinden oluşan çalıştay katılımcıları ile;

- Beklenti,
- E (Ekoloji, Ekonomi, Eşitlik, Etkin olma, Elde edilebilirlik, Entegrasyon)
- K (Kimlik, Koruma, Kapasite, Kaynak, Katılım, Kurgu)

BEK Analizi yapılarak, Süloğlu'nun geleceğine yönelik potansiyeller ve dinamikler tartışılmıştır.

BEKLENTİ ANALİZİ

SİVİL SEKTÖRÜN BEKLENTİLERİ

Çalıştay katılımcıları;

- Sivil
- Kamu

kategori altında, birbirlerinden beklentileri ve sorunları dile getirmişlerdir.



Muhtarlar, çiftçi temsilcileri ile Kalkınma Kooperatifleri temsilcileri özel ve kamu sektöründen beklentileri ile Süloğlu'nun geleceğine ilişkin görüşlerini işbirliği, halkın bilinçlendirilmesi, ve ekonomik kalkınma konuları başta olmak üzere dile getirmişlerdir.

Sivil Sektörün Kamu ve Özel Sektörden Beklentileri

- Köylerde çöp toplama hizmetleri altyapısının tamamlanması ve hizmetin etkin şekilde verilmesi
- Kanalizasyon altyapılarının tamamlanması
- İçme suyunun kalitesinin artırılmasına yönelik altyapı çalışmalarının tamamlanması
- Süloğlu'nun ihtiyaçlarının karşılayacak nitelikte küçük bir hastanenin açılması ve dişçilik hizmetinin ilçede sunulması
- İlçe sakinlerinin ve ilçeye dışarıdan gelenlerin ihtiyaçlarını karşılayacak nitelik ve nicelikte konutların yapılmasına yönelik girişimler
- İlçede sosyal yaşamın geliştirilmesine yönelik aktivitelerin desteklenmesi
- İlçede üretilen tarım ürünlerinin kurumsal olarak pazarlamasının yapılacağı kurumsal yapının oluşturulması



KAMU SEKÖRÜNÜN BEKLENTİLERİ

Yerel yönetim ve kamu kuruluşları temsilcileri ilçelerin gelişiminin sağlanması için sivil sektörün üzerine düşenler üzerine tartışılar;

Kamu Sektörünün Sivil Sektörden Beklentileri

- İlçe sakinlerinin Süloğlu'nun bir ilçe merkezi olduğunu benimseyerek ekonomik ve sosyal faaliyetler içinde yer almaları
- İlçedeki tarım ve hayvancılıktan elde edilen ürünlerin pazarlanmasına ilişkin faaliyetlerin gerçekleştirilmesi
- İlçenin Edirne il merkezine yakınlığı ve ilçede yer alan askeri birliğin girişimci yöntemlerle aracılığı ile ilçe sakinleri tarafından avantaja dönüştürülmesi
- Yoğun hayvancılık faaliyetleri yürüten köylerde toplu hayvancılığa geçmek konusunda çiftçilerin işbirliği yapmaları

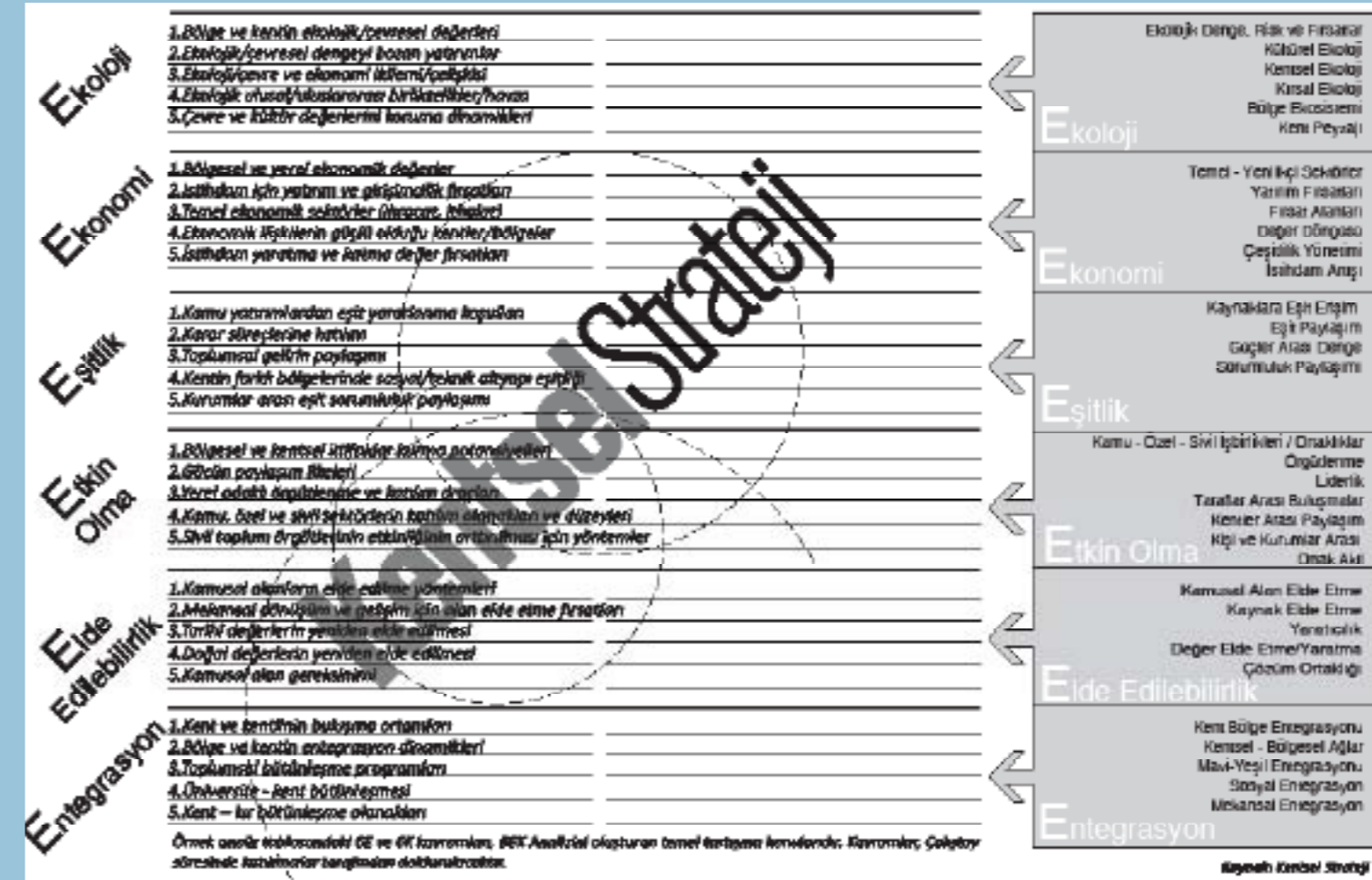


6E ANALİZİ

Süloğunun geleceğinin kurgulanması için sürdürülebilir kalkınmanın temel bileşenleri Ekoloji, Ekonomi, Eşitlik ile yapılabılır kılmanın temel bileşenleri olan Etkin Olma, Elde edilebilirlik ve Entegrasyon bileşenleri;

- Değerler,
- Sorunlar,
- Fırsatlar,
- Koruma ve Kullanma Dengesi,
- Nüfus Dengesi,
- Temiz Hava

vb. temel konularda sorunlar ve fırsatlar tartışılmış, geleceğe ilişkin öneriler katılımcılar tarafından getirilmiştir.



EKOLOJİ



Süloğlu ilçesi Havsa, Lalapaşa, Kırklareli ve Edirne arasında kalmaktadır. İlçe ekonomisi büyük ölçüde tarım ve hayvancılığa dayanmaktadır. Edirne iline yakınlığının yanı sıra ilçe sınırları içinde bulunan Edirne OSB ilçe karakteristiklerinin belirlenmesinde önemli rol oynamaktadır.

Ekolojik Değerler

Su kaynakları: Süloğlu Deresi ve Geçkinli Deresi ilçenin su kaynaklarını oluşturmaktadır ve Süloğlu Barajı, Keramaettin Sülecik ve Geçkinli Göletleri bu su kaynaklarından beslenmektedir.

Yükseltiler: Tavşan Tepe, Fakir Tepe, Yatsı Tepe ve Kamber Tepe ilçenin üzerine oturduğu yükseltilerdir. Dalgalı bir arazi yapısı ilçede görülmektedir. İklim: İlçede karasal iklim hakimdir.

Ekolojiye Zarar Veren Etkenler

İçme Suyu ve Kanalizasyon Altyapısı: Köylerde kanalizasyon altyapısının tam olmaması nedeni ile ortaya kirlilik çıkmaktadır ve bu durum içme suyunun olumsuz etkilenmesine neden olmaktadır.

Otoyol: İlçe Edirne-İstanbul arasındaki ulaşımı sağlayan otoyola yakın olmasına rağmen ilçe otoyol bağlantısını sağlayan tali yolların göreceli az yoğun bir trafiğe sahip olması nedeni ile ilçe çevresine bir kirlilik katmamaktadır.

Edirne OSB: İlçe sınırları içinde yer alan Edirne OSB'de çalışan firmalara hammadde tedarikinde bulunan ve mallarını taşıyan araçların yarattığı bir rahatsızlık söz konusudur. Edirne OSB altyapısının içinde bulunan az sayıdaki firmaların ihtiyaçları karşılaması nedeni ile çevreye zarar vermemektedir.

Askeri Atış Alanı: İlçede yer alan askeri atış alanı gürültü kirliliği yaratmakta ve çevresinde tarım ile uğraşan sakinleri rahatsız etmektedir.

EKONOMİ



Sakinlerinin büyük bir kısmının tüm Trakya'da olduğu gibi tarımla uğraştığı Süloğlu'nun ekonomik gelişiminin sağlanması, ilçede yeni iş imkanlarının oluşturulması ve dışarıya verilen göçün durdurulması konuları katılımcılar tarafından tartışıldı.

Kapalı Sulama Sistemlerin Kurulması ile Tarımsal Üretimin Katma Değerinin Arttırılması: İlçede bulunan su kaynaklarının ilçe tarımına olan katkısının arttırılması için kapalı sulama sistemleri ile ilçe tarım arazilerine suyun taşınması gereklidir. Şu anda büyük ölçüde kuru tarım yapan ilçe sulu tarıma geçmekle önemli bir ekonomik değer yaratma potansiyeline kavuşacaktır.

Hayvancılığın Geliştirilmesi ve Toplulaştırılmış Hayvancılık Tesislerinin Kurulması: Süloğlu hayvan varlığı azalmasına rağmen hayvancılıkta tecrübe sahibi bir iş gücüne ve uygun alanlara sahip olan bir ilçedir. Giderek azalmakta olan hayvan sayısının arttırılması ve ekonomik ve çevresel olarak sürdürülebilir bir hayvancılık için toplulaştırılmış hayvan bakım merkezlerinin oluşturulması ölçek ekonomisinin avantajlarından istifade eden ve katma değerli hayvancılığın yapılabilmesi için gereklidir. Bu tür organizasyonların kurulabilmesi için çiftçiler arasında işbirliğinin geliştirilmesi ihtiyacı bulunmaktadır.

Tarım ve Hayvancılık Ürünlerini Üreten Tesislerin Oluşturulması: İlçede üretilen tarım ve hayvancılık ürünlerinin ilçe içinde işleyen tesislerin kurulması ile ürünlerden elde edilen katma değer arttırılabilir. Ayrıca bu ürünlerin işbirliği içinde birlikte pazarlanabilme koşullarının oluşturulması üreticilere önemli avantajlar sağlayacaktır.

Arıcılık: Gezici arıcıların durak noktalarından birisi olan Süloğlu floryası ve ayçiçek üretimi ile arıcılık yapmaya uygun bir bölge teşkil etmektedir. İlçe sakinleri için arıcılık alternatif bir gelir kaynağı oluşturabilir.

Şehirde Konaklama İmkanlarının Geliştirilmesi ve Sosyal Hayatın Canlandırılması: Şehirde uygun konaklama imkanlarını sağlayacak nitelikli konutların yapılması, ilçedeki sosyal hayatın canlandırılması ve yemek, eğlence vb. hizmetler sağlayan tesislerin kurulması ile ilçe ekonomisi canlandırılacaktır.

EŞİTLİK

Süloğlu Edirne'ye yakınlığının yanı sıra ilçe merkezinde bulunan askeri birlik ilçenin nüfusunu etkileyen önemli etkenlerdir. İlçe merkezinde yeterli nitelik ve nicelikte konutun bulunmaması nedeni ile ilçede çalışanlar Edirne Merkez ilçede ikamet etmeyi tercih etmektedirler.

Eşit Erişim

İlçe merkezinde 54. Mekanize Komutanlığı Komutan Yardımcılığı bulunan Süloğlu, özellikle yine ilçe sınırları içinde bulunan Edirne OSB'nin gelişimi ile de önemli bir nüfusa ev sahipliği yapan bir yerleşim merkezi haline gelme potansiyeline sahiptir. İlçe nüfusunun büyüme potansiyeline uygun olarak ilçe sakinlerinin sağlık ve eğitim gibi temel kamu hizmetlerine kolay ulaşımını sağlamak üzere yatırımların yapılması gereklidir. Edirne il merkezine yakınlığı da göz önüne alındığında bir çok gelişmiş ilde gözlemlenmekte olan gelişen ve genişleyen illerin etrafa yayılmaları ve bunun sonuçları Edirne-Süloğlu özelinde düşünülmelidir.

Bölgesel Kaynakların Değerlendirilmesi

Süloğlu birçok Trakya ilçesi gibi tarım ve hayvancılık faaliyetlerinin en önemli geçim kaynağı olduğu bir ilçemizdir. İlçede hayvancılığında bir gerilemenin yanı sıra ilçenin tarım ürünlerinin ham olarak satılıyor olması, tarımın ilçe sakinlerinin gelir düzeyleri üzerindeki olumlu etkisi sınırlı kalmaktadır. Tarımdan elde edilen katma değer ilçe katkısının artırılması için ilçede tarım ürünlerini işleyen işletmelerin oluşturulması ve geliştirilmesi, ilçe ürünlerin pazarlanması konusunda iş birliğinin sağlanması gereklidir.

Ayrıca ilçe sakinlerinin tarım dışında gelir elde edebilecekleri hizmet sektörünün geliştirilmesi için gerekli atılımların yapılması gerekmektedir. Daha öncede belirtilen ilçenin konumu ve avantajları ile hizmet sektörünün geliştirilmesi için uygun koşullar bulunmaktadır.

Eşit Katılım

İlçe sakinlerinin görüşlerinin alınacağı, ilçenin kırsal bir yerleşim görüntüsünden kurtarılması için yapılması gerekenler konusunun tartışılacağı ve sakinler arasında farkındalık yaratmayı da amaçlayan toplantılar, organizasyonlar ve benzeri katılımı sağlayacak olayların organize edilmesi gereklidir.

ETKİN OLMA

Ulaşımın Etkinliği

İlçe İstanbul-Edirne otoyoluna ve Edirne'ye yakın olmasına rağmen ilçeye ulaşımı sağlayan yolların kalitesinin yeterli olmaması ilçeyi olumsuz etkilemektedir. Özellikle de Edirne OSB'ye erişimin yine ilçe yolları üzerinden sağlanıyor olması, ve OSB'nin büyüme potansiyeli fiziki yol altyapısı üzerinde önemli bir yoğunluk yaratacaktır. İlçeye ulaşımı sağlayan altyapının OSB ve diğer çevresel etkiler düşünülerek güçlendirilmesi gereklidir.

Etkin Ekonomik Sektörler

Üretilen ürünleri işleyen tesisler yeterince gelişmemiştir. Ayrıca ilçede hizmet sektörü istenilen düzeyin altındadır. Bu tür işletmelerin artırılabilmesi ilçe potansiyellerinin ilçe sakinleri tarafından değerlendirilmesinin sağlanması ve bunun için gerekli sosyal ve fiziki altyapı eksikliklerinin giderilmesi gereklidir.

Deneyim Paylaşımı

İlçede bir adet AB projesi uygulanmaktadır ve bu ilçede proje oluşturulması konusunda öncü olan bir kuruluşun ortaya çıktığını göstermektedir. Bu çabanın ilçe sakinlerinin çoğunluğuna yayılması için çalışmaların yapılması ile yeni projelerin yapılması ilçedeki canlılığı arttıracaktır.



ELDE EDİLEBİLİRLİK

Aktif Şehir Kültürü

Süloğlu kırsal yaşamın ve üretim tarzının egemen olduğu bir yerleşimdir. Sakinlerinin kırsal bir kültürü devam ettirmeleri bir sorun değildir ancak içinde ataletin bulunduğu bir kırsal yaşam kültürü insan kaynaklarının ve dolayısıyla da ilçenini gelişimini olumsuz etkilemektedir. Süloğlu sakinlerinin daha aktif olarak ekonomide yer almaları konusunda uygulamalar geliştirilmeli ve bir şehir olma kültürü yeşertilmelidir.

Kamusal Mekan Üretimi

Süloğlu sakinlerinin spor yapabilecekleri ve sosyal şehir yaşamını tecrübe edebilecekleri kamusal alanlara ihtiyacı bulunmaktadır. İlçe sınırları içinde yer alan göletlerin etrafında ve ilçe merkezinde yapılacak düzenlemeler ile bu ihtiyaç giderilebilir.

Edirne OSB ile Büyüme

Edirne OSB Süloğlu'na avantajlar ve dezavantajlar getirmektedir. Ancak henüz tam olarak faal olmaması nedeni ile bu etkiler görülebilir değildir. Süloğlu ve OSB yakınındaki yerleşimlerin OSB ile birlikte nasıl bir gelişme yolu takip etmesi gerektiği planlanmalı ve sanayi üreticileri ve yöre halkının kazandığı bir strateji uygulanmalıdır.

İlçedeki Turizm Varlıkları

Trakya'nın birçok yerinde olduğu gibi Süloğlu sınırları içinde tarihi ve turistik açıdan değerli varlıklar bulunmaktadır (Tümülüs ve dolmen tarzı yapılar, Tatarlar Türbesi gibi). Bir bütün olarak oluşturulacak Trakya turizminde bu varlıklar büyük bir destinasyonun parçası olarak kullanılabilir.

ENTEGRASYON

Şehirler Arası Entegrasyon

Süloğlu Edirne ve Kırklareli il merkezleri arasında ve E80 otoyolu ile Edirne OSB'ye yakın bir konumdadır. Bu bölge içinde diğer küçük yerleşim yerleri ile birlikte Süloğlu'nun potansiyelinin düşünülmesi, bir bölge olarak planlamanın yapılması elde edilecek getirileri arttıracaktır.

Ulaşımın Entegrasyonu

Süloğlu ilçesinin cazibesinin artırılması için ilçenin etrafındaki Edirne, diğer küçük yerleşim yerleri ve Edirne OSB dikkate alınarak ilçeye uğrama sayısını arttırıcı ulaşım kolaylıklarının sağlanması gerekmektedir.

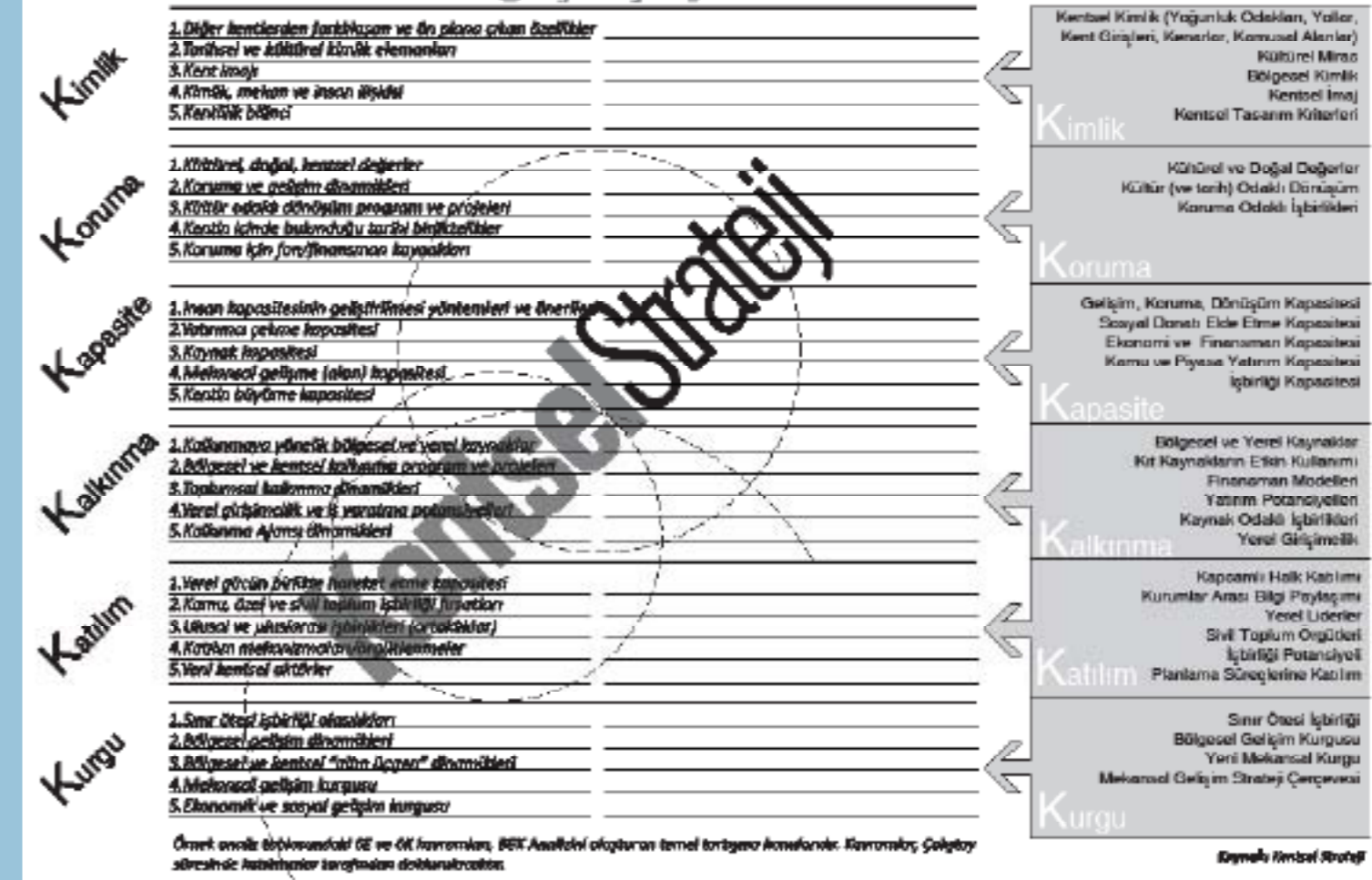
Kırsaldan Kente Entegrasyon

İlçe tarımsal aktivitelerin yoğun olduğu bir yerleşim merkezidir. İlçe merkezinde büyük bir askeri birlik olmasına rağmen, kırsal kültüre ait hisseden sakinlerinin şehir olma farkındalıkları yeterince olgunlaşmamıştır. Ayrıca Edirne il merkezine yakın olmasına rağmen Süloğlu ile Edirne arasında sosyal ve ekonomik bir entegrasyon gelişmemiştir. Süloğlu'nda öncelikle bir kentlilik kültürünün oluşturulması ve Edirne'ye yakınlığın sosyal ve ekonomik kazançlar ortaya çıkaracak şekilde geliştirilmesi gerekmektedir.

6E ANALİZİ

Süloğlunun geleceğinin yeni vizyon çerçevesinde ele alınması için Kimlik, Koruma, Kapasite, Kaynak, Katılım, ve Kurgu bileşenleri;

- Tarım ve hayvancılık,
 - Edirne'ye yakınlık,
 - Su varlıkları,
 - Edirne Organize Sanayi Bölgesi,
 - Kırsal yaşam kültürü
- ana konularında tartışılmıştır.



KİMLİK

Kent Kimliği

Süloğlu ilçesi kırsal yaşam kültürünün egemen olduğu, buğday ve ayçiçeği üretiminin yanı sıra hayvancılık konusunda önemli bir insan kaynağına, sulama imkanlarına, araziye ve tecrübeye sahip bir yerleşim yeridir. Gezici arıcıların uğrak yerlerinden biri olan ve “Arıların Kanadındaki Umut” projesinin gerçekleştirildiği ilçe ayçiçekleri ve faunası ile arıcılık konusunda bir potansiyele sahiptir. Ayrıca gelişme potansiyeline sahip olan Edirne OSB'nin ilçe sınırları içinde yer alması ilçenin kimliğini belirleyen unsurlardan bir tanesidir.

Tarımsal Üretim

Süloğlu ilçesi ayçiçeği, buğday ve hayvan ürünleri üretiminde önemli bir potansiyele sahiptir. Son dönemlerde ithalatın etkisi ile hayvan sayısı azalmasına rağmen hem büyükbaş hem de küçükbaşta üretim miktarı ilçe için önemli bir boyuttadır. Bu avantajlarına rağmen ilçe sakinlerinin tarımsal ürünlerin satışından elde ettiği gelir sınırlı kalmaktadır. Ürünlerin pazarlanmasına yönelik kooperatifleşme, birlikte pazarlama stratejilerinin geliştirilmesi gibi çalışmalar ilçe sakinlerinin gelirlerini arttırmaya önemli katkılar sağlayacaktır.



KORUMA

Hayvancılık

Süloğlu'na bağlı köyler hayvan varlığı ve hayvancılık kültürü gelişmiş bir bölge olmasına rağmen son dönemde hayvan ürünleri piyasasının ithalat ve diğer ekonomik nedenlerle daha rekabetçi hale gelmiş olması, bölgede hayvancılığın ve hayvan sayısının gerilemesine neden olmuştur. Oysa ki hastalıktan sari bir bölge olması ve hayvan ürünlerindeki yüksek kalitesi ile bilinen bu bölgede hayvancılık en önemli gelir kaynaklarından bir tanesidir.

Su Kaynakları

Süloğlu'nda bulunan göletler önemli yer üstü su kaynaklarıdır. Zengin su kaynakları bulunmasına rağmen ilçe tarım arazilerinin görece küçük bir bölümünde sulu tarım yapılmaktadır. Bölgede kurulan Edirne OSB'nin geliştirilmesi çabaları ve büyük şehirlerin içme sularının karşılanması gibi olgular tarım için de önem arzeden su kaynaklarının ve suyun farklı alanlarda kullanımı tercihinin doğru yapılmasının önemini arttırmaktadır.

Edirne OSB ve Çevre

Edirne OSB'nin ilçe sınırları içinde kurulmuş olması ilçeye istihdam imkanları ve hatta yeni girişim imkanları ile bir gelişim açma potansiyeline sahip olmasına rağmen yol ve diğer fiziki altyapısı tam yeterli olmayan bölgenin çevresi üzerinde önemli bir baskı yaratabilecektir. Edirne OSB'nin gelişimi katılımcı bir yöntemle bölge halkı ve çevre etkileri göz önüne alınarak sağlanmalıdır.

Yeni Konut Yapımı

Edirne'ye yakınlık, ilçede bulunan askeri personel sayısının yüksek olması, ilçede çalışan memurların konut talepleri ve Edirne OSB nedeni ile bölgeye göçün artması ihtimali ilçe merkezinde ve etrafında yeni konutların yapılmasını gerektirecektir. Bir çok yerleşim yerimizde yaşadığımız plansız ve şehir makyajını olumsuz etkileyen yapılaşma şehirlerimizin birer cazibe merkezi olmasını ve şehir sakinlerinin yaşam konforlarını olumsuz etkilemektedir. Süloğlu ilçesinde yeni konut yapımını bu bakış açısı ile planlamak gereklidir.

KAPASİTE

Eğitim Kapasitesi

Süloğlu ilçesinde taşınmalı eğitim sistemi uygulanmaktadır ve ilçe merkezindeki bir okulda köylerdeki öğrenciler toplanarak eğitim verilmektedir. Sınıf başına düşen öğrenci sayısının az olması, öğrencilerin başarı seviyesindeki göreceli yükseklikten anlaşılan sunulan eğitim hizmetinin kalitesinin yüksek olması ve temiz çevresi ile Süloğlu önemli bir insan kapasitesi oluşturmanın mümkün olduğu bir ilçedir.

İş Gücü Kapasitesi

İlçe merkezi ve bağlı köylerdeki sakinlerinin tarım ve hayvancılık konusunda önemli bir tecrübesi bulunmaktadır. Ancak ilçede ticaretin ve sınai üretimin istenilen düzeyde bulunmaması nedeni ile insan gücünün bu konuda tecrübe eksikliği bulunmaktadır. Bunlara bağlı olarak ta hizmet sektörü istenilen düzeyde gelişmemiştir. Edirne OSB'nin gelişmesi ile ortaya çıkacak canlılıktan ilçe sakinlerinin yeterince istifade etmesi için gerekli tedbirler alınmalı, ve özellikle Halk Eğitim Merkezi ve diğer eğitim kuruluşlarının halka açık meslek edindirme kurslarını ve eğitimlerini arttırmaları gerekmektedir. Sanayi üretiminin ihtiyaç duyacağı insan kaynağının ilçeden sağlanması için meslek lisesinin veya bir meslek yüksek okulunun ilçede kurulması düşünülebilir. Bu kurumlar Süloğlu ve yakın ilçelerdeki nüfusun meslek edinme eğitimleri ihtiyaçlarını karşılamada büyük katkı sağlayacaktır.

Yatırım Kapasitesi

Süloğlu şu anki hali ile tarım yatırımlarının yoğun olduğu ancak ticari ve sınai yatırımlarının istenilen düzeyde olmadığı bir ilçemizdir. İlçenin sosyal alanlar ile ilgili eksiklikleri bulunmaktadır. Edirne OSB'nin gelişimi ve Edirne'ye yakınlığı ilçenin gelişimi için olumlu avantajlar yaratabilecektir. Bu fırsatlar değerlendirilerek ilçede yan sanayi kuruluşları, hizmet sektörü ve tarım ve sanayi ile ilgili ticari hizmetler geliştirilebilir. Tarımsal alanda sulama imkanları artırılması ile tarımsal üretimden elde edilen verim yüksek seviyelere getirilebilecektir.

Kentsel Kapasiteler

Önemli anlamda tarımsal bir bölge olan ve sanayi alanları henüz gelişmemiş ancak gelişme potansiyeline sahip Süloğlu'nda önemli altyapı eksiklikleri bulunmaktadır. İlçe merkezinde ve köylerde kanalizasyon, içme suyu ve diğer altyapıların yetersiz olduğu, ilçede sunulan sağlık hizmetlerinin geliştirilmesi gerektiği çalıştay katılımcıları tarafından belirtilmiştir.

KATILIM

Farkındalık Yaratma ve Bilinç Düzeyini Arttırma

İlçe sakinlerinin bölgenin gelişimi konularında görüşlerini sunabilecekleri ortamın yaratılması ve birer iktisadi ve sosyal girişimci olarak kalkınmaya destek verebilmeleri için farkındalık yaratma, girişimciliği özendirme gibi faaliyetlerin yanı sıra özgür bireyler olarak görüşlerini karar alıcılara taşımalarına yardımcı olacak eğitim ve toplantıların organize edilmesi ve girişimciliği teşvik eden uygulamaların yapılması faydalı olacaktır. Tarımsal üretimin yoğun olması ve yeni yeni geliştirilmeye çalışılan arıcılık faaliyetlerinin geliştirilmesi için ilgili kamu kuruluşları ve sivil toplum kuruluşları ile çiftçilere teknik destek ve eğitimlerin verilmesi bilinçli ve profesyonel çiftçiliğin geliştirilmesi için önemli bir katkı sağlayacaktır. Yine ilçede hizmet sektörünün gelişmesi ile ilgili gelişim alanlarının altyapısının hazırlanarak özel teşebbüsün çekilmesi ilçe sakinlerinin refah düzeyinin artırılması için önemli faydalar sağlayacaktır.

Yeni Sektörlerin Geliştirilmesi

Süloğlu ilçesi belirli ekonomik faaliyetlerin yoğun olarak yapıldığı ancak iş çeşitliliğinin az olduğu bir ilçemizdir. İlçe sakinlerinin yeni ve farklı alanlarda girişimlerde bulunmasını teşvik edecek araştırmaların yapılması ile onları bilgilendirme yolu ile gelişimin yolu açılmalıdır. İlçe etrafında bulunan göletlerin, farkında olunmayan tarihi eserlerin, Sultan Yolu üzerinde bulunma ve diğer avantajlar değerlendirilerek yeni iş alanlarının geliştirilmesi mümkün olabilecektir.



KAYNAK

Doğal ve Kültürel Kaynaklar

Süloğlu önemli bir toprak ve su varlığına sahiptir. Kırsal yaşam kültürünün hakim olduğu bölgebu kaynaklarını farklı iş kollarını geliştirmenin altyapısını hazırlayacak beşeri ve fiziki altyapının oluşturulması gerekmektedir.

Kaynakları Etkin Kullanma

Trakya genelinde önemli bir sorun olmaya başlayan kişi başına düşen toprak miktarının 50 dekar civarında olması kaynakların etkin kullanımını ve bu arazilerde tarım yapan kişilerin gelir düzeylerinin iyi yaşam standartlarını sağlayacak düzeyde kalmasını olumsuz etkilemektedir. Bu sorunların üstesinden gelebilmek için çiftçilerin kendi aralarında dayanışmaya gitmeleri ve kaynaklarını birleştirerek yatırımlarını yapmaları ve birliktelik üzerine kurulmuş işletmeler kurmalarını gerekmektedir. Su kullanımından hayvan bakımına, ürünlerin işlenmesinden pazarlanmasına kadar iş birliğine gidilmesi bölgenin rekabet gücünü arttıracak ve daha etkin kaynak kullanımını sağlayacaktır.

Kırsal Kültür ve Getirileri

Büyük şehir merkezlerinde binalaşmanın çok ileri boyutlara ulaşması, yeşil alanların azalması ve sosyal ilişkilerin giderek zayıflaması gibi sorunlar yaşanmaya başlamıştır. Nüfusun büyümesi ile birlikte bu sorunlar daha fazla hissedilir hale gelmektedir. Edirne göreceli olarak diğer şehirlere göre bu konuda daha iyi bir konumdadır, yine de bu gelişmenin Edirne için de doğru olduğu kısmen söylenebilir. Plansız gelişen ve kalabalıklaşan şehirlerimizde sıkılan insanlarımız görece nüfusun daha az yoğun olduğu ve temiz doğal kaynaklara sahip olan bölgelere kısa dönemli kaçamak yapma ihtiyacı duymaktadırlar.

Süloğlu geniş tarım ve doğal alanları, yaşayan kırsal kültürü ve sıcak kanlı insanları ile yakınında bulunduğu Edirne ve İstanbul gibi illerde yaşayanların kırsal kültürü yaşayabilecekleri ve gerçekten temiz hava alabilecekleri bir kaçamak yeri olma özelliğini taşımaktadır. Süloğlu sakinlerinin farkında olmadıkları birçok zenginlik dışarıdan gelecekler için cazip gelmektedir. Ancak bu konuyu geliştirmek üzere sosyal tesislerin ve çevre düzenlemelerinin yapılması ve bölgenin tanıtılması gerekmektedir.

KURGU

Süloğlu'nun gelişimini sağlamak üzere 4 temel nokta üzerine çalışmanın yapılmasının gerektiği görülmektedir:

Kırsal Yaşam Kültürü ve Refahın Arttırılması: Beşeri ve Fiziki Altyapının Güçlendirilmesi

İlçe ve köylerindeki altyapı eksiklikleri giderilmeli, ilçede sunulan sağlık ve eğitim hizmetleri güçlendirilmeli ve insanların geniş bir vizyona sahip olarak girişimlerde bulunmaları sağlanmalıdır.

Tarım ve Hayvancılıktan Elde Edilen Verim ve Gelirin İyi Tarım Uygulamaları ile Geliştirilmesi

Yoğun olarak yapılan tarım ve hayvancılıkta modern teknikler ve bilgi kullanılarak işbirliğine dayalı profesyonel çiftçiliğin geliştirilmesi ve gerekli altyapı yatırımları yapıldıktan sonra sulu tarımın geliştirilmesi önemli bir katma değer geliştirilmesine önemli katkı sağlayacaktır.

Edirne OSB'nin Gelişimini Bir Avantaja Dönüştürerek İlçe ve Köylerinin Olumlu Etkilenmesinin Sağlanması

Edirne OSB bölge için önemli bir yatırımdır ve geliştirilmesi için yeni projeler OSB yönetimi tarafından uygulanmaya başlamıştır. Edirne OSB bölge için önemli değişimler yapma kapasitesine sahiptir ancak olumlu etkileri yanı sıra yollardaki kamyon yoğunluğunun artması, çevreye olan olumsuz etkileri gibi olumsuz etkilere sahip olabilecektir. Süloğlu ve etraftaki diğer yerleşim yerleri için bu gelişimin uygun planlarla olumlu hale getirilmesi gereklidir.

Kültürel ve Tarihi Değerler Konusunda Farkındalığın Arttırılması ile İlçenin Bir Cazibe Merkezi Haline Getirilmesi

Süloğlu Trakya kültürünün canlı olduğu ve etrafında tarihi varlıkların bulunduğu bir yöremizdir. Türkiye bütün bölgeleri ile tarihi varlıklar zengini olması dolayısı ile birçok değerimizi önemsiz görmekteyiz. Oysa ki iyi bir tanıtımla kültürümüz ve tarihi varlıklarımızı değerlendirmek ve yeni iş kolları yaratmak mümkün olacaktır.

D SÜLOĞLU NEREYE GİDECEK?



3 TEMEL FARKLILIK

3 TEMEL BEKLENTİ

3 TEMEL STRATEJİ

Süloğlu'nun geleceğinin Tarım ve Hayvancılık, ilçenin yer aldığı coğrafi konum, su kaynakları ilçenin gelişimini etkileyen olgular olarak katılımcılar tarafından çalıştay esnasında belirtilmiştir.

Süloğlu'nun geleceği;

3 Temel Farklılık,

3 Temel Beklenti,

3 Temel Strateji

ana bileşenleri çerçevesinde değerlendirilmelidir.

3 Temel Farklılık ve 3 Temel Beklenti Süloğlu'nun 2023 vizyonunu oluşturmalıdır.



3 Temel Farklılık

1 Tarım ve Hayvancılık

Tarım ve Hayvancılık: Geniş tarıma uygun arazilere, su kaynaklarına ve bu sektörde önemli bir tecrübeye sahip insan kaynağına sahip olması nedeni ile tarım ve hayvancılık bölge için önde gelen sektördür. Altyapı eksikliklerin giderilmesi, sulama imkanının yaratılması ve profesyonel çiftçiliğin başlatılması ile sektörden elde edilen katma değer daha üst düzeylere ulaştırılabilecektir.

2 Coğrafi Konum

Coğrafi Konum: İstanbul-Edirne arasındaki otoyola ve Edirne'ye yakınlığı, ilçe merkezinde bulunan askeri birlik ve Edirne OSB'nin ilçe sınırları içinde yer alması şehrin kalkınması adına önemli avantajlar sağlama potansiyeli sunmaktadır. Çevreye duyarlı sürdürülebilir bir gelişim planı ile bu avantajlar ekonomik ve sosyal getirilere dönüştürülmelidir.

3 Yerüstü Su Kaynakları

Yerüstü Su Kaynakları: İlçe sınırları içinde yer alan göletler tarım ve hayvancılığın ve sanayi sektörünün geliştirilmesi için kullanılabilir. Ancak bu yapılırken koruma-kullanma dengesi gözetilmeli ve ilçe sakinlerinin bu su kaynakları kullanımından ekonomik ve sosyal olarak pozitif etkilenmeleri sağlanmalıdır.

3 Temel Beklenti

1 Altyapı eksikliklerinin giderilmesi

Altyapı eksikliklerinin giderilmesi: İlçe merkezinde ve köylerde kanalizasyon ve içme suyu gibi altyapılarda eksiklikler bulunduğu katılımcılar tarafından belirtilmiştir. Belediye gerekli çalışmaları başlattığını ve eksiklikleri giderme adına planlarını yaptığını belirtmiştir. Bu eksikliklerin giderilmesi yaşam standartlarının istenilen düzeyde olması için gereklidir.

2 Sosyal yaşamı gelişmiş bir şehrin oluşturulması

Sosyal yaşamı gelişmiş bir şehrin oluşturulması: Şehirde hizmet sektörünün geliştirilmesi, dinlenme alanlarının oluşturulması ve iyi yaşam standartları sunan ve ilçe çevresine uygun konutların yapılması ile cazibe merkezi bir ilçe oluşturulabilir.

3 Tarım ve hayvancılıktan elde edilen gelirin arttırılması

Tarım ve hayvancılıktan elde edilen gelirin arttırılması: Bölge insanının büyük çoğunluğu tarımsal üretimde çalışmaktadır. Ayçiçeği, buğday ve yem ürünleri yanı sıra hayvancılık ta önemli üretim kalemlerindedir. Sulama imkanlarının oluşturulması, arıcılık gibi yeni üretim alanlarının teşvik edilmesi, çiftçilerin üretimde verimlilikten ürünlerin pazarlanmasına kadar etkinliklerinin arttırıldığı profesyonel çiftçilik uygulamalarının başlatılması ve çiftçiler arasında işbirliği geliştirilerek tarım kümesinin oluşturulması tarım ve hayvancılıktan elde edilen gelirin arttırılmasına önemli katkılar sağlayacaktır.

Süloğlu'nun 2023 Vizyonu:

'Sosyal yaşamı gelişmiş ve tarımda geliştirilmiş işbirliği ve profesyonel yaklaşımı ile yüksek katma değer yaratan şehir:

Süloğlu'

Vizyona ulaşmak üzere ortaya konulacak stratejiler ise bölge dinamikleri dikkate alınarak belirlenmeli ve ulaşılabilir hedefler olmalıdır.

3 Temel Strateji:

1. Şehrin sosyal ve fiziki altyapısının iyileştirilmesi
2. Tarım ve hayvancılıkta işbirliğin ve profesyonel yaklaşımın geliştirilmesi
3. Su kaynaklarının etkin kullanımına yönelik planların ve buna dayalı olarak altyapılarının hazırlanması

3 Temel Strateji



Temel Strateji 1 - Sosyal ve fiziki altyapı

Hedef 1- Sosyal altyapının geliştirilmesi

EA 1 Kamu kurumları ve yerel yönetimler aracılığı ile sosyal alanlar oluşturmak

EA 2 Altyapı desteği ve teşvikler sağlanarak ilçede hizmetler sektörünün teşvik edilmesi

EA 3 Kamu hizmetlerinin etkinliğini arttırılmak ve sağlık hizmetlerini güçlendirilmek

Hedef 2- Fiziki altyapının geliştirilmesi

EA 1 Kanalizasyon ve içme suyu altyapısı eksikliklerini gidermek

EA 2 Göletlerin, piknik ve park alanlarının çevre düzenlemelerini yapmak

EA3 Başta gençler olmak üzere tüm vatandaşların istifade edebileceği sportif alanları oluşturmak

Temel Strateji 2 - Tarımda işbirliği ve profesyonel yaklaşım

Hedef 1- Tarımda işbirliğini sağlamak

EA 1 Çiftçilerin buluşarak tarım uygulamaları ve ortak sorunları üzerine konuşabilecekleri ortamlar oluşturmak

EA 2 Çiftçilere işletmeleri (arazi yönetimi, iyi tarım uygulamaları, hayvan hastalıkları, tarım yatırımları ve sorunları ile ilgili danışmanlık hizmetlerini sağlamak

EA 3 Çiftçilerin ortak iş yapma kültürünü geliştirecek projeler oluşturmak

Hedef 2- Profesyonel çiftçiliği geliştirmek ve tarım kümesi oluşturmak

EA 1 Çiftçileri tarım uygulamaları konusunda bilinçlendirmek ve sürekli alanda destek verecek organizasyonları oluşturmak

EA 2 Tarımsal Araştırma Enstitüleri ve Üniversitelerle ortaklık kurarak bilimsel yöntemlerin uygulanmasını sağlamak

EA 3 Çiftçilerin sürekli paylaşımında bulunabilecekleri ve gerçekten sorunlarını dile getirebilecekleri platformları oluşturmak ve katılımı teşvik edici önlemler almak



Temel Strateji 3 - Su kaynaklarını etkin kullanmak

Hedef 1- Su kaynaklarının korunmasını sağlamak

EA 1 İlçenin sahip olduğu yerüstü su kaynaklarının kullanımı konusunda farkındalık yaratmak ve yerel halkın karar verilmesi konusunda söz sahibi olmasını sağlamak

EA 2 Su kaynakları ve çevresinin planlanmasında kirlilik yaratıcı faaliyetlere karşı önlemlerin alınmasını sağlamak

Hedef 2- Su kaynaklarının kullanımı ile yerel halkın gelir seviyesinin arttırılmasını sağlamak

EA 1 Sulama kanalları altyapısı eksiklikleri giderilerek sulu tarıma geçilmesini sağlamak ve tarımdaki verimliliği arttırıcı önlemler almak

EA 2 Su kaynaklarından istifade eden veya edecek olan sanayi kuruluşlarının ve diğer yerel yönetimlerinin bölgeye katkıda bulunmasını sağlayıcı önlemler almak



Trakya Kalkınma Ajansı
Ertuğrul Mah. İskele Cad. No: 12 59100 Tekirdağ
Tel: (282) 263 37 37
Faks: (282) 263 10 03
Email: bilgi@trakyaka.org.tr