



YUNT DAĞI TURİZM DESTİNASYONLARI



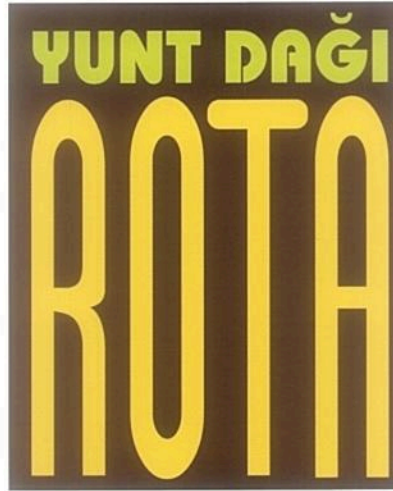
YUNT DAĞI
ROTA



T.C Zafer Kalkınma Ajansı 2014 yılı "Doğrudan Faaliyet Destek Programı" kapsamında Obasya Turizm Geliştirme Kooperatifi tarafından Ege Derneği ortaklığında ve iştirakçilerin katkıları ile gerçekleştirilmiştir.

MANİSA YUNT DAĞLARI ALT EYLEM PLANI VE TURİZM DESTİNASYONLARI PROJESİ

YUNT DAĞI TURİZM DESTİNASYONLARI





YUNT DAĞI
ROTA

İÇİNDEKİLER

- Sunuş.....	8
- Zafer Kalkınma Ajansı Tanıtımı.....	10
I Manisa Yunt Dağları Alt Eylem Planı ve Turizm Destinasyonları Projesi ...	12
1.1 Tanım	12
1.1.1 Projenin uygulandığı yerler.....	12
1.1.2 Projenin Maliyeti ve Ajans Tarafından Karşılana n Destek Tutarı.....	12
1.1.3 Özet.....	12
1.2 Hedef Gruplar / Yararlanıcılar Üzerine Beklenen Etki.....	14
1.2.1 Beklenen Sonuçların Geçekleştirilmesi ve Temel Faaliyetler, Beklenen Sonuçlar.....	14
1.2.2 Hedef Gruplar / Yararlanıcılar Üzerinde Beklenen etkisi.....	15
1.2.2.1 Hedef Grupların / Yararlanıcıların Durumu.....	15
1.2.2.2 Hedef Grupların ve/veya Varsa Ortakların Teknik ve Yönetim Kapasiteleri	16
2. Somut Çıktılar.....	19
2.1 Çarpan Etkileri.....	20
2.2 Sürdürülebilirlik.....	20
2.3 Görünürlük Faaliyetleri.....	21
3.Faaliyetlerin Ayrıntılı Açıklaması	22
3.1 Hazırlık Faaliyetleri (Masa Başı çalışması)	22
3.2 Uygulama Faaliyetleri	22
3.3 Yunt Dağlarında doğa,tarih ve folklorik yaşam temaları araştırması (Saha Araştırması).....	23
3.4 Bölge Turizm alt eylem planının hazırlanması	23
3.5 Yunt Dağlarında doğa,tarih ve folklorik yaşam temalarını birleştiren 4 destinasyonun belirlenmesi	24
3.6 Destinasyon rotalarının (GPS) harita üzerinde işaretlenmesi ve tabelaların yerleştirilmesi	24
3.7 Raporlama.....	25
3.8 Proje Kapanış Etkinlikleri.....	25
4. Fuar Katılımları	26
5. Yunt Dağları Turizm Güzergahları Tanıtım Etkinliği	26
6. Hedef gruplar ve Nihai Yararlanıcılar.....	27

7. Projenin Gerekçeleştirilmesi / İlgililiği	28
7.1 Projenin Ortaya Çıkmasını Sağlayan Temel Gerekçe	28
7.2 Projenin, Doğrudan Faaliyet Desteği Kapsamında Desteklenecek Alanlarla Olan İlgisi	29
7.3 Projenin Aciliyet Taşıyan Unsurları	31
7.4 Projenin Katma Değer Yaratacak Unsurları	32
7.5 Uzmanlık ve İşletme Kapasitesi	33
7.5.1 Faaliyet Alanları	33
7.6 Benzer Proje Tecrübesi	33
7.7 Kaynaklar	34
7.7.1 Mali Veri	34
7.7.2 Kategorilerine Göre Tam Zamanlı ve Yarı Zamanlı Personel Sayısı	34
7.7.3 Ekipman ve Ofisler	34
7.7.4 Diğer İlgili Kaynaklar	34

II. Manisa Yunusemre İlçesi Yunt Dağı Turizm Destinasyonları (Rota)

- Manisa Yunt Dağı Köyleri	35
- Yunt Dağı'nın Jeoturizm Potansiyelleri	37
- Yunt Dağı Kırsal Turizminin Gezi Rotaları (Doğa, tarih ve folklorda yolculuk)	41
- Yunt Dağı Yöresi - Düş(tük) Yollara	44
Rotaları İzleyerek Keşfe Çıkıyoruz	46
Obasya Yunt Dağlarına Hoşgeldin! Hayatımıza Hoşgeldin!	48
-1. Gezi Rotası	50
- Yerbiliminin anlattığı hikaye	50
- Büyük Sümbüller	50
- Yunt Dağının Şölen Alanı Ortaköy	52
- Türkmen Köyü	52
- Beydere	53
- Şamar	53
-2. Gezi Rotası	55
- Osmanlı Bir Kadim Bucak	55
- Küçükbelen	57
- Kozaklar	58
- Aigai MÖ 8.yy Sonlarından MS.3. YY'A Kadar Varlığını Gelişerek Sürdü	60
- Aigai Kent Planı	62
- Kazı Tarihçesi	62
-3. Gezi Rotası	65
- Köşeler	65
- Durasallı	65
- Güzelhisar Barajı	67

-4. Gezi Rotası	70
- Yenice	70
- Örselli	71
- Karahüseyinli	71
- Maldan	72
- Karakılınçlı	72
-5. Gezi Rotası	74
- Pelitalan	74
- Örencik	74
- Molla Süleymanlı	75
III.Yuntdağı Kırsal Turizmde Gelenekler ve Geleneksel El Sanatları	77
-Yunt Dağının Toprak Damlı Taş Evleri Antik Mimarinin Devamıdır	77
-Yuntdağı Halıları	86
-Yunt Dağlarında Cicim ve Zili Dokumalar Günlük Hayatın Bir Parçasıydı	89
-Pul Desenli Işıltılı Al bezler	91
-Boncuk ve Tığ oyları, Yunt Dağı Kadınlarının Değerli El Sanatı Ürünleri	93
-Nişan Çiçekleri	94
-Sinek Sarayı/Cıngıl	95
IV.Yuntdağının Lezzetleri	97
-Yunt Dağı'nın Ekmek Çeşitleri ve Hamur İşleri	98
-Türk köy Düğünlerinin Rituel Yemeği Keşkek	99
V.Yunt Dağı Yöresi Araştırmacılarına Yararlı Kaynaklar	102

2014 YILI DOĞRUDAN FAALİYET DESTEK PROGRAMI

Zafer Kalkınma Ajansı

Ulusal kalkınmanın yerelden güçlendirilmesi, bölgesel potansiyellerin yerelde yoğunlaşan çalışmalarla harekete geçirilmesi, bölgeler arası ve bölge içi gelişmişlik farklarının azaltılması hedefleri, 2004-2015 dönemini içine alan Ön Ulusal Kalkınma Planı'nın önemli bir boyutunu teşkil etmiştir. Bu doğrultuda, ülkemiz genelinde İstatistikî Bölge Birimleri Sınıflandırmasına (İBBS / NUTS) göre tanımlanan 26 adet "Düzyey 2" Bölgesinde Kalkınma Ajansları kurulması öngörülmüş, bu amaçla 5449 Sayılı Kanun yürürlüğe girmiştir. T.C. Zafer Kalkınma Ajansı*, Afyonkarahisar, Kütahya, Manisa ve Uşak illerimizi kapsayan ve 'TR33' olarak sınıflandırılan bölgede hizmet vermek üzere 14.7.2009 tarihli Bakanlar Kurulu Kararı ile kurulmuş olup, ülkemiz genelinde Devlet Planlama Teşkilatı'nın koordinasyonu ile kurulması öngörülmüş toplam 26 adet Kalkınma Ajansı arasındaki yerini almıştır.

T.C. Zafer Kalkınma Ajansı Genel Sekreterliği Kütahya ilimizdedir. Afyonkarahisar, Manisa ve Uşak illerimizde Genel Sekreterliğe bağlı Yatırım Destek Ofisleri hizmet vermektedir.

Kalkınma olgusunun, iktisadi, sosyal, kültürel ve diğer tüm boyutlarıyla kapsamlı ve bütünsel niteliği doğrultusunda, Ajansımız Bölge'de şu ana eksenlerde çalışmalarda bulunmaktadır:


- Bölgesel kalkınmayı ilgilendiren konularda, kamu, özel kesim, sivil toplum temsilcileri ve bilim insanları arasında iletişim ve işbirliğini geliştirmek, bu aktörlerin çalışmaları arasında bağlar oluşturmak suretiyle kalkınma bilincini ve ivmesini arttırmak, bölgesel kalkınma konusunda koordinatör ve katalizör bir rol üstlenmek.
- Bölgenin kaynak ve olanaklarını tespit etmeye, iktisadi ve toplumsal gelişmeyi hızlandırmaya, rekabet gücünü arttırmaya ve potansiyel gelişim alanlarını ön plana çıkarmaya yönelik araştırmalar yapmak.
- Bölgede yerli ve yabancı yatırımların stratejik ve planlı şekilde artırılması yönünde tanıtım ve rehberlik hizmetlerinde bulunmak.

Ayrıca Ajans, söz konusu eksenlerdeki amaçlara ulaşılması sürecinin hızlandırılması ve bölge için kritik öneme sahip faaliyetlerin kısa sürede hayata geçirilmesi amacıyla **mali ve teknik desteklerde** bulunmaktadır. Bu desteklerden işletmelerimiz, sivil toplum örgütleri, kamu kurum ve kuruluşları, üniversiteler yararlanabilmektedir. Ajansın sunacağı mali destekler arasında, doğrudan finansman desteği (proje teklif çağrıları, güdümlü proje destekleri ve doğrudan faaliyet destekleri), faiz desteği ve faizsiz kredi destekleri yer almaktadır. Ajans ayrıca eğitim, proje hazırlama, danışmanlık, uzman personel görevlendirme, lobi ve uluslararası ilişkiler gibi konularda yerel yönetimlere, diğer kamu kurum ve kuruluşlara ve bölgedeki sivil toplum kuruluşlarına teknik desteklerde bulunmaktadır.

Ajans bütçesi büyük oranda Genel Bütçe transferlerinden oluşmakla birlikte, dört ilimizdeki Belediyeler, İl Özel İdareleri, Ticaret ve Sanayi Odaları'ndan yapılan transferler de önemli katkı sağlamaktadır. Bu çerçevede Ajans, ulusal kaynakların bölgemizin kalkınmasına aktarılmasında aracı kurum niteliğindedir.

Ajans tüm bu faaliyetlerini Ulusal Kalkınma Planı ve Programlar ışığında yapacağı Bölge Planı ve programlarına uygun olarak gerçekleştirmekle yükümlüdür.

Özel Sektör-Kamu işbirliğini gözetken Yönetim Kurulu, danışma organı niteliğinde olan ve katılımı öncülük eden ÖZEL SEKTÖR-KAMU İŞBİRLİĞİ YATIRIM DESTEK PROGRAMI çerçevesinde, ön plana çıkaran Kalkınma Kurulu ve teknik kapasitesi yüksek uzman personel barındıran, esnek hareket edebilen, küçük fakat etkin, dinamik bir yapıyla faaliyet gösteren Genel Sekreterlik organları ile **Zafer Kalkınma Ajansı**, Afyonkarahisar, Kütahya, Manisa ve Uşak illerimizde iktisadi ve beşeri gelişimin öncüsü, bölgesel kalkınmanın odağı olma vizyonunu taşımaktadır.



Antik yollar, sizi bekliyor...

BÖLÜM I

YUNT DAĞLARI ALT EYLEM PLANI ve TURİZM DESTİNASYONLARI PROJESİ

1 TANIM

1.1 Projenin Uygulandığı Yerler

Zafer Kalkınma Ajansı TR 33 Bölgesi, Manisa İli Yunusemre İlçesi

Yunt Dağları bölgesi yörük köyleri.

1.2 Projenin Maliyeti ve Ajans Tarafından Karşılanaan Destek Tutarı

Projenin uygun maliyeti 65.895,00 TL'dir. Zafer Kalkınma Ajansı Proje bütçesinin bütünü "2014 yılı Doğrudan Faaliyet Destek Programı" kapsamında karşılanmıştır.

1.3 ÖZET

PROJE ÖZET TABLOSU	
Projenin Süresi	3 ay
Projenin Genel Amacı	<ul style="list-style-type: none">• Manisa'ya gelen yerli ve yabancı turist sayısında artış sağlamak.• Manisa kırsal turizmi ve kültür turizminin gelişimine katkı sağlamak. <p>Kırsal Turizm, doğa turizmi ve kültür turizminde çeşitlilikleri artırmak ve bölgede yaşam kalitesinin artırılmasını desteklemek.</p> <p>"Manisa Turizm, Marka Kent, Stratejik Kalkınma Planı 2013'te ifade edildiği üzere Ege Bölgesi'ne gelen yerli ve yabancı turistlerin yalnızca %7.4'ünün (syf.61) Manisa'yı ziyaret ediyor oluşu ve kente gelenlerin sadece turistik amaçlı değil; iş, eş-dost-asker ziyareti vb. nedenlerle kentte bulunuşu ile kentin turizm birikimine ve kent etkinliklerine rağbet göstermeyişi sektörel anlamda boşlukların ve altyapı eksikliklerin varlığına işaret etmektedir. "Zafer Kalkınma Ajansı TR33 BÖLGESİ BÖLGE PLANI 2010-2013" ile "Zafer Kalkınma Ajansı TR33 BÖLGESİ Mevcut Durum Raporu 2010"da da belirtildiği gibi TR33 bölgesi büyük bir turizm potansiyeline sahip özellikle de Kültür Bakanlığı'nca on beş Marka Kent'ten biri olarak anılan Manisa, Kültür Turizmi ve Eko Turizm açısından büyük önem arz etmesine rağmen bu potansiyelini gerçekleştirememektedir.</p>

Projenin Genel Amacı	<p>Manisa Valiliği'nin kentin bu birikimi pratiğe aktarma doğrultusunda hazırladığı ve markalaşma sürecinde çeşitli önerilere yer verdiği "Manisa Marka Kent Stratejik Kalkınma Planı"nda Yunt Dağları bölgesi turizm kalkınması açısından Kırsal Turizm ve Eko Turizm marka değerleri arasında öncelikli alanlardan biri olarak belirlenmiştir (S.336). fırsatlar oluşturulmasının önü açılacaktır. Bu bağlamda Yunt Dağları'nın iyi korunmuş folklorik dokusu, doğası ve Aigai Antik Kentinin yarattığı alternatif turizm potansiyeli kırsal turizm, eko turizm ve kültür turizmi imkanlarını aynı lokasyonda barındırmasından dolayı öncelik kazanmaktadır. Proje kapsamında; Yunusemre ilçesine bağlı 61 Yörük Köyünün yer aldığı Yunt Dağları'nda turizm açısından potansiyel arz eden köyler ile doğal arkeolojik alanları kapsayan bölgelere dair kapsamlı bir araştırmanın gerçekleştirilip, destinasyon rotalarının (bölgenin folklorik özellikleri de göz önünde bulundurularak) tespit edilmesi, bölge turizm yatırımlarının şekillenmesine kaynaklık edecek bir alt eylem raporunun hazırlanması; ekonomik yönden geri kalmış olan bölgenin kalkınması ile bölgede rekabet gücü açısından önemli fırsatlar oluşturulmasının önü açılacaktır.</p>
Projenin Özel Amaçları	<ul style="list-style-type: none">- Yunt Dağı Bölgesi'nde Kırsal Turizm, Eko Turizm ve Kültür turizmi sektörlerine yönelik yapılacak yatırımlar için yenilikçi uygulama modellerinin ve kurumsal politikalarının gelişimine katkı sağlanması.- Bölgeye yapılacak turizm yatırımlarına yol gösterecek alt eylem raporunun hazırlanması ve basılması.- Bölgenin yerel taş ev mimarisinin oluşturduğu dokular ile geleneksel yaşam ve el sanatlarının (halı, kilim, dokuma, işleme, oya gibi ürünlerinin) doğal ve tarihi değerleri kapsayan turizm destinasyonlarının tespit edilmesi; bisiklet, atla gezi ve trekking yollarının GPS koordinatları ile belirlenip harita üzerine işlenmesi- Destinasyon rotaları üzerine yönlendirme levhaları ve bilgilendirme panolarının yerleştirilmesi.- Destinasyon rotalarının özellikleri ile tanıtılacağı Türkçe, İngilizce broşürlerinin hazırlanıp basılması.
Proje Ortağı	Ege Derneği Manisa Şubesi

1.2 Hedef Gruplar ve Yararlanıcılar Üzerinde Beklenen Etki

1.2.1 Beklenen Sonuçların Gerçekleştirilmeleri ve Temel Faaliyetler Beklenen Sonuçlar

- Yunt Dağı Bölgesi'nde turizm sektöründe ilgili kişi ve kurumların sorunların çözümüne dahil olmalarını sağlayacak işbirlikçi bir uygulama modelinin oluşması.

- Bölgeye yapılacak turizm yatırımlarına yol gösterecek alt eylem raporu (500 adet) ile, bölgeye olan yatırımların artması.

- "Manisa Marka Kent Stratejik Kalkınma Planı"nda turizm kalkınmasında öncelikli bölgelerden biri olarak belirlenen Yunt Dağları bölgesinde doğa, tarih ve folklor zenginliklerinin araştırılarak tur rotaları içerisinde birleştiren 4 destinasyonun belirlenmesi.

- GPS koordinatlı ve açıklamalı destinasyon haritasının tabelalandırılması (32 Tabela)

-Destinasyonları ve bölgeyi tanıtan 2 dilde hazırlanmış tanıtım kitapçığının basılması. (İngilizce ve Türkçe Olarak 1000'er adet)

- 10 yerel ve iki ulusal gazetede proje haberinin ve bölgenin turizm potansiyeline dair haberlerin yayınlanması.

Temel Faaliyetler

1. Hazırlık faaliyetleri (Masabaşı Çalışması): Masabaşı çalışması kapsamında pilot destinasyonlar ve Yunt Dağı bölgesi hakkında literatür taraması yapılacak olup bölgenin ve destinasyonlarının tanıtımının yapılacağı kitapçık ile alt eylem planına temel oluşturacak veriler derlenecektir. Çalışma, Obasya Turizm Geliştirme Kooperatifi, Yunusemre Belediyesi, Ege Derneği ve YuntDer tarafından gerçekleştirilecektir.

2- Uygulama faaliyetleri: Uygulama Faaliyetleri bölgenin fiziki altyapısı ile (ulaşım, konaklama, hizmet vb.), turizm kaynakları (doğal kaynaklar, tarihi doku, folklorik özellikleri, gastronomi vb.) bir arada değerlendirilerek yeni yatırımlara yol gösterecek alt eylem planı ve destinasyonlara kaynaklık oluşturacak alt faaliyetlerden oluşmaktadır. Uygulama Faaliyetleri OBASYA ve Ege Derneği tarafından gerçekleştirilecektir.

2.1. Yunt Dağlarında doğa, tarih ve folklorik yaşam temaları araştırması (Saha Araştırması)

2.2. Bölge turizm alt eylem planının hazırlanması ve basılması.

2.3. Yunt Dağlarında doğa, tarih ve folklorik yaşam temaları birleştiren 4 destinasyonun belirlenmesi.

2.4. Destinasyon rotalarının (GPS) harita üzerinde işaretlenmesi ve tabelaların yerleştirilmesi

2.5. Raporlama: Destinasyon rotaları ile ilgili kitapçığın hazırlanıp Türkçe ve İngilizce olarak basılması.



Proje ortak ve iştirakçileriyle 08.12.2014 tarihinde Obasya Proje Ofisinde yapılan bilgilendirme ve koordinasyon toplantısı

3. Proje Kapanış Etkinlikleri: Yunt Dağı Destinasyonları, fuar katılımları ve güzergah tanıtım etkinliği ile tanıtılacaktır.

3.1. Fuar Katılımları: İzmir Trawel Turkey ve İstanbul Doğu Akdeniz Uluslararası Turizm fuarları ile Manisa

1.2.2 Hedef Gruplar/Yararlanıcılar Üzerinde Beklenen Etki

1.2.2.1 Hedef Grupların/Yararlanıcıların Durumu

OBASYA Turizm Geliştirme Kooperatifi: Kooperatifimizin Yunt Dağlarındaki 102 dönüm arazisinin 7500 metrekare bölümünde Keçe yurtlardan oluşan butik otel ve çok amaçlı büyük oba çadırın yapımı Kırsal Kalkınma Ajansı ve Zaman Geçidi Müzesi, Zafer Kalkınma Ajansı hibe destekleriyle gerçekleştirilmektedir. Bu yerleşke projemizle tespit edilecek turizm destinasyonlarının enformasyon ve eğitim merkezi fonksiyonlarını yüklenip bölge turizminin çeşitlendirilmesi ve kalkınmasında sürdürülebilir altyapıyı oluşturacaktır.

Turizm Aktörleri ve Özel Sektör: Zafer Kalkınma Ajansı Mevcut Durum Raporu 2010'da belirtildiği üzere TR33 Bölgesi'nde 2008 yılında turizm yatırım ve işletme belgeli toplam 52, belediye belgeli 154 adet tesis (Syf. 357), 20 tanesi Afyonkarahisar'da, 16 tanesi Manisa'da, 14 tanesi Kütahya'da, 4 tanesi ise Uşak'ta olmak üzere 54 turizm acentası bulunmaktadır (Syf. 365), özel sektör açısından konuya bakıldığında 2009 dönemi kredi türlerinin TR33 bölgesi ve her il içindeki dağılımı, ihtisas kredilerinde en fazla tarımın, en az turizmin yer aldığını göstermektedir (Syf. 146), Manisa'daki acenta, otel, restoran vb. işletmelerin kültür turizmi konusunda girişimlerinin bulunmayışı ve bölge dışındaki acentaların konuya ilgisizliği sektörün harekete geçmesine ve yeni yatırımların gerçekleşmesine ket vurmaktadır. Proje ile yörenin arkeolojik siteleri, tarihi doğal güzellikleri ile folkloru ve sosyal-kültürel yapısı hakkında bilgilenmeleri için veri tabanı oluşturulup hazırlanacak broşürlerle turizm faaliyetlerine daha etkin katılmaları sağlanacaktır. Yunt Dağları turizm çeşitliliğinin destinasyonlar halinde tanıtımı ile yeni yatırım ve girişimcilere iş imkanları sağlanacaktır. Yunt Dağı Halkı: Bölgedeki köylerde yaşayanların el sanatları, yöresel ürünler ve köy pansiyonculuğu ile turizme katılımları artırılarak ürün çeşitliliği ve kalitesi geliştirilerek sosyal ve kültürel yönden ilerleme

sağlanırken folklorik değerler ile tarihi ve doğal çevreyi koruma bilinci yükseltilecektir. Yunt Dağı köylülerinin işsiz kadın ve erkeklerine, doğrudan ya da dolaylı iş imkanları yaratılarak el sanatları ve yöresel gıda ürünlerinin gelişmesi temin edilecektir.



Zafer
Kalkınma Ajansı
Development Agency



T.C. CUMHURİYETİ
KALKINMA BAKANLIĞI



OBASYA



EGE

MANİSA YUNT DAĞLARI ALT EYLEM PLANI ve TURİZM DESTİNASYONLARI



YUNÜSEMRE
BELEDİYESİ



YUNÜSEMRE BELEDİYESİ
1995



CELAL BAYAR
ÜNİVERSİTESİ



YUNT-DER
1995

**Bu Proje T.C. Zafer Kalkınma Ajansı
Tarafından Finanse Edilmektedir.**

Müteşebbislerin açacağı hediyelik eşya ve yerel gıda ürünleri satış tezgahları, ürün çeşitliliği ve kalitesini, arttıracak bunların yanı sıra köy pansiyonculuğu gelişirken düğün, köy göstermelik oyunları ve halk dansları animasyonları ile folklor yaşatılacaktır. Sivil Toplum Kuruluşları: Bölgedeki faal 3.984 dernekten ise 1.349'u Manisa'dadır ve tüm Türkiye'de olduğu gibi dini hizmetlerin gerçekleştirilmesi (cami, kuran kursu, kilise, havra vb.) amacıyla kurulan dernekler ilk sırada yer almaktadır (Syf.116). Kuzey Ege Kalkınma Ajansı tarafından Bölge Planı hazırlık çalışmaları kapsamında 21-23-29 Temmuz \ 3 Ağustos 2010 tarihlerinde Turizm Çalıştayları gerçekleştirilmiş ve bu çalıştaylarda turizmi destekleyen vakıf, dernek gibi kuruluşların yeterince etkin olamayışı, gerekli desteğin gösterilmemesi bölge turizminin geliştirilmesine yönelik çalışmaların yeterli düzeyde olmaması ile televizyon, internet, gazete vb. unsurların ilin tanıtımında etkin bir şekilde kullanılmaması gibi eksikler sıklıkla dile getirilmiştir.

Kamu ve Yerel Yönetimler: Turizm ile ilgili kamu ve yerel yönetim arasında işbirliği ve ortak çalışma kültürü oluşturulacak, turizm sektörüne yönelik çalışmalar kolaylaşacak, bölgedeki turizm aktivitesi artacaktır. Destinasyon rotaları Manisa Büyükşehir Belediyesi ve Yunussemre İlçe Belediyesinin planlamaları içine alınıp altyapı hizmetleri için bir yol haritası olacaktır.

Yerli ve Yabancı Turistler : Yönlendirme, tanıtım levhaları ve broşürlerle bilgilendirmeleri sağlanan Yunt Dağları destinasyonları, bölgeyi ziyaret ve konaklama oranlarını yükseltecektir. Motorlu araç yollarının yanı sıra belirlenen bisiklet, at biniş ve trekking rotaları kentli insanlara doğa ve tarihle bütünleşip spor yapma olanağı sağlanacaktır.

1.2.2.2 Hedef Grupların ve/veya Varsa Ortakların Teknik ve Yönetim Kapasiteleri
Turizm projeleri geliştirerek uygulayıp başarılı modeller oluşturmak amacıyla kurulmuş olan OBASYA Kooperatifinin

Yunt Dağlarındaki 102 dönümlük arazi üzerinde başlattığı Oba Butik Otel (TKDK Desteği ile) ve Yunt Dağlarında Zaman Geçidi Müzesi'nin inşaat çalışmaları (Zafer Kalkınma Ajansı Desteği ile) başlatılmıştır. Yunt Dağları turizm destinasyonlarının belirlenip tanıtılması bu projelerin sürdürülebilirliğini sağlayacaktır. Kooperatifin Yunt Dağlarındaki yatırımı böylece daha da büyürken üyeleri, çalışan sayısı artacak ve insan gücü kaynakları sektörel uygulamalar açısından daha da gelişecektir.

Köylülerin proje konusunda bilgilendirilmesi konulu toplantılar



Küçükbelen



Kozaklar



Durasılı

Turizm destinasyonları projesi gnbirlik ve konaklama gerektiren uygulamaları bařlatırken A.B. lkelerinin yanı sıra Trki Cumhuriyetlerle de kurulacak baęlantıların saęladıęı iř birlięi ile doęa, turizm ve folklor konulu aktiviteler dzenlenecektir. Kooperatifimizin teknik ve ynetim kapasitesinin ykseliři, destinasyon organizasyonları ile artarken proje ortaęımız Yunusemre Belediyesi ile Ege Derneęi Manisa Őubesi'nin proje hazırlama ve ynetme organizasyonları ile artarken proje ortaęımız Yunusemre Belediyesi ile Ege Derneęi Manisa Őubesi'nin proje hazırlama ve ynetme birlikler meslek odaları ve turizm iřletmeleri ile kuracaęımız iř birlikleri ynetsel kapasitenin gçlenmesine vesile olacaktır. Yunt Daęları turizm destinasyonları projesi ile Manisa ve TR33 blgesindeki dięer illerin doęası, tarihi, kltrel deęerleri ve turizm imkanları ile potansiyellerinin tanılmasına model oluřacaktır.



FAALİYET PLANI

No	Faaliyet	1. ay	2. ay	3. ay	Uygulama Birimleri
1	Hazırlık faaliyetleri (Masa Başı Çalışması):				S.S. Obasya Turizm Geliştirme Kooperatifi, Yunt Dağlılar Sosyal Yardımlaşma Dayanışma Kültür Spor ve Turizm Derneği, Ege Derneği Manisa Şubesi
2	Uygulama faaliyetleri:				S.S. Obasya Turizm Geliştirme Kooperatifi, Ege Derneği Manisa Şubesi
2.1	Yunt Dağlarında doğa, tarih ve folklorik yaşam temaları araştırması (Saha araştırması)				Yunt Dağlılar Sosyal Yardımlaşma Dayanışma Kültür Spor ve Turizm Derneği, Ege Derneği Manisa Şubesi, Manisa Celal Bayar Üniversitesi Fen Edebiyat Fakültesi, S.S. Obasya Turizm Geliştirme Kooperatifi
2.2	Bölge turizm alt eylem planının hazırlanması:				Yunusemre Belediye Başkanlığı, S.S. Obasya Turizm Geliştirme Kooperatifi, Ege Derneği Manisa Şubesi
2.3	Yunt Dağlarında doğa, tarih ve folklorik yaşam temaları birleştiren 4 destinasyonun belirlenmesi:				S.S. Obasya Turizm Geliştirme Kooperatifi, Yunt Dağlılar Sosyal Yardımlaşma Dayanışma Kültür Spor ve Turizm Derneği, Yunusemre Belediye Başkanlığı
2.4	Destinasyon rotalarının (GPS) harita üzerinde işaretlenmesi ve tabelaların yerleştirilmesi:				Yunusemre Belediye Başkanlığı, S.S. Obasya Turizm Geliştirme Kooperatifi
2.5	Raporlama:				S.S. Obasya Turizm Geliştirme Kooperatifi, Manisa Celal Bayar Üniversitesi Fen Edebiyat Fakültesi
3	Proje Kapanış Etkinlikleri:				S.S. Obasya Turizm Geliştirme Kooperatifi, Ege Derneği Manisa Şubesi
3.1	Fuar Katılımları:				Ege Derneği Manisa Şubesi, S.S. Obasya Turizm Geliştirme Kooperatifi
3.2	Yunt Dağı Tur Güzergahları Tanıtım Etkinliği:				Yunusemre Belediye Başkanlığı, Yunt Dağlılar Sosyal Yardımlaşma Dayanışma Kültür Spor ve Turizm Derneği, Manisa Celal Bayar Üniversitesi Fen Edebiyat Fakültesi, S.S. Obasya Turizm Geliştirme Kooperatifi, Ege Derneği Manisa Şubesi, Manisa Ticaret ve Sanayi Odası

PERFORMANS GÖSTERGELERİ

No	Gösterge	Birim	Mevcut	Hedef
1	Proje kapsamında hazırlanan plan veya strateji belgesi sayısı	Adet	0	1
2	Proje kapsamında belirli bir sektöre yönelik hazırlanan fizibilite veya araştırma raporu sayısı	Adet	0	1
3	Proje kapsamında büyük ölçekli bir yatırımın gerçekleştirilmesi amacıyla hazırlanan fizibilite raporu sayısı	Adet	0	1
4	Proje kapsamında yapılacak çalışmalardan doğrudan olumlu olarak etkilenecek kamu kurum ve kuruluşu sayısı	Adet	0	2
5	Proje kapsamında yapılacak çalışmalardan doğrudan olumlu olarak etkilenecek sivil toplum kuruluşu sayısı	Adet	0	3
6	Proje kapsamında yapılacak çalışmalardan doğrudan olumlu olarak etkilenecek işletme sayısı	Adet	0	10
7	Proje kapsamında yapılacak çalışmalardan doğrudan olumlu olarak etkilenecek kişi sayısı	Adet	0	2500
8	Proje kapsamında istihdam edilen kişi sayısı	Kişi	0	2
9	Proje kapsamında düzenlenen toplantı, organizasyon veya seminer sayısı	Kişi	0	1
10	Proje kapsamında yerel yayın organlarında yapılan tanıtım sayısı	Adet	0	10
11	Proje kapsamında ulusal yayın organlarında yapılan tanıtım sayısı	Adet	0	5

2 Somut Çıktılar

- Bölgenin fiziki altyapısı ile (ulaşım, konaklama, hizmet vb.), turizm kaynakları (doğal kaynaklar, tarihi doku, folklorik özellikleri, gastronomi vb.) bir arada değerlendirilerek yeni yatırımlara yol gösterecek alt eylem planı hazırlandı ve basıldı (500 Adet)
- Yunt Dağı Bölgesi'nde turistik ilgi odağı olabilecek, kırsal turizm, tarih ve doğa turizmi öğeleri ile köy yaşamı ve köylerde var olan folklorik öğeler, el sanatları ile gastronomik özellikleri araştırıldı ve derlendi.
- Turistlerin Yunt Dağı Turizm etkinliklerine katılımının organize edilmesiyle ilgili alt yapı olanakları araştırıldı, belirlenen boşluk alanlarında olanakların geliştirilmesiyle ilgili somut yaklaşım ve stratejiler üretildi.
- Yunt Dağları'nda gerçekleştirilecek tur faaliyetlerinin niteliksel ve niceliksel gelişimine yönelik öneriler oluşturuldu.
- Yunt Dağları destinasyon rotaları motorlu araç, bisiklet, at biniş ve trekking güzergahları ile tespit edilip harita üzerine koordinatları ile işlendi (4 adet)
- Destinasyon rotaları için yönlendirme levhaları hazırlanıp yerlerine konuldu (32 adet)
- Destinasyon rotaları bilgilendirme panoları hazırlanıp, yerleştirildi (8 adet)
- Yunt Dağı'nın turizm değeri arz eden el sanatları, gastronomisi, doğal ve tarihi dokusunu içeren görsel arşiv hazırlandı (500 adet dijital fotoğraf)
- Yunt Dağı Turizm Destinasyonları için 1000'er adet Türkçe ve İngilizce broşür hazırlanıp basıldı (2000 adet)
- Yunt Dağı Turizm Destinasyonları İnternet Sitesi Açıldı. (1 Adet Türkçe ve İngilizce)
- Organizasyonel ve işbirlikçi uygulama modeli ile tasarlanan (info) Destinasyon tanıtım turu gerçekleştirildi.

2.1 Çarpan Etkileri

- Yunt Dağı Turizm Alt Eylem Planı politika ve destek üretecek tüm kamu kurumları için stratejik bir referans noktası oluşturacaktır.

- Alt Eylem Planı ve Tanıtım Kitapçığı ile belirlenen destinasyonlar bu alanda yatırım yapmak ve/veya mevcut yatırımlarını güçlendirmek isteyen tüm girişimciler ve sektör çalışanları için bir yöntem ve planlama rehberi oluşturacaktır.

- Yunt Dağı bölgesi'ne turizm faaliyetleri için gelen ziyaretçi sayısının artırılmasına katkı sağlanacaktır.

- Proje Yunt Dağı bölgesi'nde oluşturacağı turizm hareketliliği ile bölgede turizm alanında uzmanlaşmaya ve sektör genelinde bölgede sürdürülebilir bir kalkınma hareketine zemin hazırlayacaktır.

- Türkiye'de, özellikle TR33 Bölgesinde turizm potansiyeline sahip diğer kentler için örnek oluşturacak ve uygulama çalışmasında kullanılan yöntem ve araçlar bu tip çalışmalar için model teşkil edecektir.

- Manisa Büyükşehir Belediyesi ile Yunt Dağları'nın bağlı olduğu Yunusemre Belediye Başkanlığı proje ile imar ve alt yapı projelendirme ve uygulamalarında turizm destinasyonlarında doğal, tarihi ve kültürel çevrenin korunmasına katkı sağlarken benzer uygulamaların önü açılacaktır.

- Yerel Halk, destinasyonların hayata geçmesiyle alternatif gelir kaynağı olarak turizm konusunda bilgilenecektir.

2.2 Sürdürülebilirlik

Mali Boyut: Araştırmanın gerçekleştirilip, destinasyonların belirlenmesinin ardından oluşan belge ve dokümanlar üzerine inşa edilen alt eylem planı ile sektörde faaliyet gösteren özel sektör temsilcileri için bir yol haritası oluşacak, bu da sektörel gelişmenin kendi

sürmesine olanak sağlayacaktır. Plan, politika ve destek araçları geliştiren kurumların yararlanmasına açık olmasıyla sektöre katkı sağlamaya devam edecektir. Bunlara ek olarak; OBASYA yerleşkesi ve "19. YY'da Yunt Dağları'nda Yaşam" temalı zaman geçidi müzesi projelerimiz ile kooperatifimizin kurumsal kapasitesi ve insan kaynakları gelişmektedir. Bu potansiyel projenin oluşturacağı etki ile bölgede yeni istihdam sahaları oluşmasını önünü açacaktır.



Ortaköy yörük şenlikleri

Kurumsal Boyut; S.S. OBASYA Turizm Geliştirme Kooperatifin kuruluş amacı Manisa turizmine model oluşturacak projelerin hazırlanıp uygulanmasıdır. Bu amaç doğrultusunda Yunt Dağları, Ortaköy ve Dazyurt köyleri arasında öz kaynakları ile satın aldığı 102 dönüm arazinin imar ve turizm belgesi izinlerini alıp su ve elektrik teminini gerçekleştiren kooperatif 25 keçe obadan oluşan bir butik otel, 40 hobi bahçesi, at biniş ve okçuluk alanlarından oluşan yerleşkesini projelendirip TKDK'dan hibe desteği sağlamıştır. Bunların yanı sıra OBASYA projesinin bağımsız bir parçası olarak Zafer Kalkınma Ajansı 2014 yılı Turizm Enerji ve Çevre Alt Yapı Destek Programından "Yunt Dağları Zaman Geçidi Müzesi Projesi" ile alınan hibe desteği ile müze kompleksinin çalışmalarına başlamıştır. Yunt Dağı Yörük köylerinin geleneksel toprak damlı evlerinden dördünün asıllarına sadık kalınarak müstemilatları ile birlikte inşasıyla oluşturulacak müze aynı zamanda turizm enformasyon merkezi fonksiyonu yüklenerek belirlenecek destinasyonların başlangıç noktasını oluşturacaktır.

Politik Boyut: "Manisa Turizm Marka Kent Stratejik Kalkınma Planı 2013"te Manisa Yunt Dağları doğa, tarih, kültür, eko-turizm ve kültür turizminin geliştirilebilmesi için öncelikli bölge olarak belirlenip alt yapı yatırımları hedeflenmiştir (S.336). Proje ile Yunt Dağları'nda alternatif turizm potansiyellerini tüm bileşenleriyle değerlendiren bir alt eylem planının hazırlanması, turizm destinasyonlarının belirlenmesi, ayrıntılı bilgiler içeren rotaların çizilmesi üst eylem planına bir girdi oluşturacak olup gerek yerel yönetim gerekse mülki idarelerce kullanılacaktır. Dolayısıyla siyasi kararların verilmesinde, yapılacak yatırımlar ve destekler konusunda referans belgesi olarak kullanılabilir.

2.3 Görünürlük Faaliyetleri

Araştırma Raporu (Alt Eylem Planı): Gerçekleştirilecek literatür taraması ve saha araştırması sonrasında Yunt Dağı Turizm Yatırımları Alt Eylem Raporu görünürlük kriterlerine uygun olarak basılacaktır.

Araç Sticker: Gerçekleştirilecek saha çalışması için kiralanacak araca görünürlük kriterlerine uygun olarak sticker basılacaktır.

Basın Bülteni ve Daveti: Gerçekleştirilecek destinasyon tanıtım turu için TR33 bölgesinde bulunan yazılı ve görsel basın ile konu ile ilgili çalışan yazar ve ajanslar için basın daveti ve bülteni yayınlanacaktır.

Etkinlik Davetiyesi: Destinasyon Tanıtım turu katılımcıları için etkinlik davetiyesi bastırılacaktır.



Kozaklar ekmek yapan kadınlar



Menengeç ağaçlarının antepfıstığına açılması Yunt Dağları tarımına yeni bir kaynak yaratır.



Manisa Tarım ve Hayvancılık İl Müdürlüğü ve, Bağcılık Araştırma Enstitüsü'nün Türkmen'de başlattığı yayla bağları sofralık üzüm projesi kırsal turizmde bağ bozumu etkinlikleri için imkanlar yaratıyor

Destinasyon (Yönlendirme) Tabelaları: Ajans ve Kalkınma Bakanlığı logolarının bulunduğu tabelalar görünürlük kriterlerine uygun olarak belirlenen noktalara yerleştirilecektir. Tabelaların maliyeti S.S. OBASYA Turizm Geliştirme Kooperatifi tarafından karşılanacaktır.

Yunt Dağı Tanıtım Kitapçığı: Gerçekleştirilecek literatür taraması ve saha araştırması sonrasında Yunt Dağı Turizm değerlerini tanıtan kitapçık Türkçe ve İngilizce olarak ajans görünürlük kriterlerine uygun şekilde basılacaktır.

3. Faaliyetlerin Ayrıntılı Açıklaması

3.1 Hazırlık Faaliyetleri (Masa Başı Çalışması):

Masa başı çalışması kapsamında Yunt Dağı Bölgesi'nde 1940'lı yıllardan bu yana gerçekleştirilmiş tüm çalışmalar, gazete haberleri, kamu ve sivil toplum çalışmaları vb. konularda literatür taraması yapılacak olup bölgenin ve destinasyonlarının tanıtımının yapılacağı kitapçık ile alt eylem planına temel oluşturacak veriler derlenecektir. Sözleşmenin imzalanması ile birlikte başvuru sahibi olan S.S. OBASYA Turizm Kooperatifi projede görev alacak olan ekibi oluşturacak; Masa başı çalışmasında proje bürosu S.S. OBASYA Turizm Kooperatifi tarafından gerekli mobilyaları ile birlikte tahsis edilecek ofisle ilgili elektrik, su, telefon, internet giderleri kooperatif tarafından karşılanacaktır.

- S.S. Obasya Turizm geliştirme Kooperatifi (Çalışma ile ilgili veri toplamak, verileri arşivlemek ve yorumlamak.)
- Ege Derneği Manisa Şubesi (Çalışma ile ilgili veri toplamak, verileri arşivlemek ve yorumlamak.)

Uygulama Birimleri (Rolü):

- Yunt Dağlılar Sosyal Yardımlaşma Dayanışma Kültür Spor ve Turizm Derneği (Bölge Hakkında ön araştırmalara yön verecek sosyal kültürel değerler, ve turizm değerleri hakkında bilgi sağlamak.)

3.2 Uygulama Faaliyetleri:

Uygulama Faaliyetleri bölgenin fiziki altyapısı ile (ulaşım, konaklama, hizmet vb.), turizm kaynakları (doğal kaynaklar, tarihi doku, folklorik özellikleri, gastronomi vb.) bir arada değerlendirilerek yeni yatırımlara yol gösterecek

alt eylem planı ve destinasyonlara kaynaklık oluşturacak alt faaliyetlerden oluşmaktadır.

Uygulama Faaliyetleri OBASYA ve Ege Derneği tarafından gerçekleştirilecektir. Proje çalışmaları için 60 gün süre ile proje bütçesinden 1 araç kiralanacak ve 1 GPS cihazı satın alınacaktır.

Uygulama Birimleri (Rolü): Çalışma; Obasya ve Ege Derneği Manisa şubesi tarafından gerçekleştirilecektir. Süre: 60 Gün

Çıktılar: Yunt Dağı Turizm Destinasyonları, Bölge Alt Eylem Planı, yazılı ve görsel arşiv, bölge tanıtım kitapçığı, destinasyon güzergahlarının tabelalandırılması.



Kozaklar



Kozaklar Yunt Dağı mimarisi örneği



Küçükbelen içindeki gölet

3.3 Yunt Dağlarında doğa, tarih ve folklorik yaşam temaları araştırması (Saha Araştırması):

Proje kapsamında Yunus Emre Belediyesi'ne bağlı 61 köyün muhtarları ile iletişime geçilerek, köylerin doğal kaynakları, tarihi dokusu, folklorik özellikleri, el sanatları gastronomik özellikleri, tarım kültürü vb. turizm değeri arz eden öğeleri ile ilgili bilgi, belge, döküman, efemera toplanması sağlanacak elde edilen somut ürünler proje fotoğrafçısı tarafından fotoğraflanarak arşivlenecektir. Süre: 30 gün

- Yunt Dağlılar Sosyal Yardımlaşma Dayanışma Kültür Spor ve Turizm Derneği (Bölge halkı ile iletişimin sağlanması ve yürütülmesi. Bölge ile ilgili lojistik desteğin sağlanması.)

- S.S. Obasya Turizm Geliştirme Kooperatifi (Faaliyetlerin takibini yapmak ve eksiksiz şekilde tamamlanmasını sağlamak.)
- Manisa Celal Bayar Üniversitesi Fen Edebiyat Fakültesi (Araştırma süresince akademik danışmanlık sağlamak.)

- Ege Derneği Manisa Şubesi (Saha Araştırmasını Proje Danışmanı M. Altan Türe ile işbirliği içinde organize ederek çalışmayı gerçekleştirecek gönüllü ekibi kurmak ve araştırmayı gerçekleştirmek.)

3.4 Bölge turizm alt eylem planının hazırlanması

Gerçekleştirilen saha araştırması ve literatür taramasının ardından, bölgenin turizm değeri arz eden unsurları (Tarihi, kültürel, doğal, tarımsal) coğrafi olarak alınarak yatırımlara yönelik bir alt eylem planı hazırlanacaktır. Plan saha araştırmasının ve literatür taramasının ortaya koyduğu verileri, bugüne kadar Yunt Dağı bölgesi üzerine yapılmış çalışmaların ürettiği birikim ile birleştirilerek Yunt Dağı Bölgesi'nde turizmin bir "sektör" olarak geliştirilmesine yönelik tespitler, öneriler, öncelikleri içerecektir. Plan ile bölgede turizmin bir sektör olarak gelişmesine katkı sağlayacak stratejiler geliştirilecektir. Süre: 20 gün.

- Yunusemre Belediye Başkanlığı (Bölge hakkında teknik bilgi sağlamak proje kapsamında işbirliği ve bilgi alışverişinde bulunulacak kamu kurumları ile gerekli ilişkileri geliştirmek)



Zili dokuma yazgı



Cicim dokuma yüklük perdesi



Yunt Dağları al bezleri ve oyalı yemeniler

Manisa Şubesi (Saha araştırmasının ardından elde edilen verileri, Yunusemre Belediyesi ve OBASYA ile paylaşarak planın nihai hale gelmesine destek vermek.)

Uygulama Birimleri (Rolü):

- S.S. Obasya Turizm Geliştirme Kooperatifi (Alt Eylem planı hazırlık çalışmalarının takibini yapmak. Uygulama birimlerinin uyum içinde çalışmasını sağlamak.)

3.5 Yunt Dağlarında doğa, tarih ve folklorik yaşam temaları birleştiren 4 destinasyonun belirlenmesi

Destinasyonlar, tüketicilere bütünsel deneyimler sunan turizm ürünlerinin karması olarak tanımlanabilmektedir. (Buhaliş, 2000: 97). Destinasyonların bir takım temel turistik çekicilik kaynakları bulunmaktadır. Turistik çekicilikler, ziyaretçilerin eğlenmesi, keyif alması ve eğitilmesi amacıyla yönetilen ve kontrol edilen kaynaklar olup, bu kaynaklar tarih, doğa, sanatsal etkinlikler, spor faaliyetleri, gastronomi, eğlence ve alışveriş olanaklarından oluşmaktadır. Proje kapsamında gerçekleştirilecek saha araştırması ve hazırlanacak alt eylem planının ardından bölgede mevcut ve geliştirilebilir tüm kaynaklar değerlendirilerek 4 destinasyon belirlenecektir. Destinasyonlar belirlenirken bölgede yaşayan insanların uzun dönem refahını sağlamak, ziyaretçilerin tatminini sağlayarak onları memnun etmek, yerel girişimcilerin karını maksimum kılmak ve yerel girişimlerin önünü açmak, sosyo kültürel ve çevresel maliyetler ile ekonomik faydalar arasındaki sürdürülebilir dengeyi sağlamak stratejik amaçları esas alınacaktır. Destinasyonların belirlenmesinde bölge rotaları konusunda deneyimli Manisa Bisiklet Sevenler Derneği ve Manisa Tenis Dağcılık Kulübü; bisiklet ve trekking ekiplerinden destek alınacaktır.

Uygulama Birimleri Rolü:

S.S. Obasya Turizm Geliştirme Kooperatifi (çalışmaların eksiksiz şekilde yürütülmesini sağlamak işbirliğine gidilen kurumlar ile uyumlu çalışma ortamını sağlamak.)

- Yunusemre Belediye Başkanlığı (destinasyonların belirlenmesinde bölge hakkında gerekli fiziki bilginin sağlanması. Bölgede turizm girişimlerinin önünü açacak planlamanın gerçekleştirilmesi.)

- Yunt Dağlılar Sosyal Yardımlaşma Dayanışma Kültür Spor ve Turizm Derneği (Destinasyonların belirlenmesinde bölge hakkında gerekli bilginin sağlanması.)

3.6 Destinasyon rotalarının (GPS) harita üzerinde işaretlenmesi ve tabelaların yerleştirilmesi:

Manisa Marka Kent Stratejik Kalkınma Planı'nda belirtildiği üzere (Syf 116); doğa sporları, ekoturizm, kuş gözlemciliği, bisiklet, karavan, motokros, binicilik, oryantiring, yayla turizmi, botanik turizmi gibi turizm türlerinde doğa tutkunlarının önemli endişelerinden biri de kaybolma ihtimalleridir.



Türkmen Şelalesi Ege'nin suyu en yüksekten akan şelalesidir



Beydere vadisinde bir anıt çınar ağacı



Sümbültepe köyü yakınındaki Kocaasar Kalesi

Bu endişeyi en aza indirmek için bu tür turizmin yapılacağı alanlara GPS koordinatlarının üzerinde yer aldığı bilgilendirme tabelalarının konması ile güzergahlar üzerinde turistlerin kaybolma korkusu en aza indirilerek doğayla baş başa kalma arzuları karşılanacak. Görünürlüğün artması ile destinasyonun bilinirliği artacaktır.

- Yunusemre Belediye Başkanlığı (tabelalandırma faaliyetleri için gerekli teknik eleman ve ekipmanın teminini sağlamak.)

- S.S. Obasya Turizm Geliştirme Kooperatifi (belirlenen rotalar üzerine gerekli tabelaların yerleştirilmesi ve GPS işaretlemeleri için gerekli planlamayı gerçekleştirmek.)

3.7 Raporlama:

Destinasyon rotaları ile ilgili bölge tanıtım kitapçığı hazırlanıp Türkçe ve İngilizce olarak 1000'er adet basılacaktır. Raporda kullanılan görseller ödüllü fotoğraf sanatçısı Birol Üzmez tarafından çekilecek olup eserin kaleme alınması hikaye yazarı Ahmet Büke tarafından gerçekleştirilecektir.

Uygulama Birimleri

- S.S. Obasya Turizm geliştirme Kooperatifi (raporun kaleme alınmasından basım aşamasına kadar eksiksiz şekilde hazırlanmasını sağlamak.)

- Manisa Celal Bayar Üniversitesi Fen Edebiyat Fakültesi (raporun kaleme alınmasında akademik danışmanlık sağlamak.)

3.8 Proje Kapanış Etkinlikleri

Proje kapanış etkinlikleri, Yunt Dağı Turizm Destinasyonları tanıtım etkinliği ile fuar katılımlarından oluşmaktadır.

Uygulama Birimleri (Rolü):

S.S. Obasya Turizm Geliştirme Kooperatifi (fuar katılımları ve destinasyon tanıtım etkinliklerini organize etmek, eksiksiz şekilde uygulanmalarını sağlamak. İştirakçi ve ortakların işbirliği içinde çalışmalarını sağlamak.)

- Ege Derneği Manisa Şubesi (Manisa Kültür Turizmi Paydaş Analizi projesinde hayata geçirilen "Manisa Info Tour" etkinliği ile ilgili edindiği bilgi birikim ve deneyimi yeni organizasyonlara aktarmak.)



Manisa Kültür Sanat Kurumu'nun Aigai antik kentine 1991 yılında diktiği kent planı levhası



Aigai antik kenti agora stuası



Aigai antik kenti Athena tapınağı



Aigai antik kenti meclis salonu

4 Fuar Katılımları:

İzmir Trawel Turkey (5-6 Aralık 2014) ve İstanbul Doğu Akdeniz Uluslararası Turizm fuarları (30 Ocak-2 Şubat 2015) ile Manisa Uluslar arası Mesir Fuarları'nda ve ayrıca Akhisar Turgutlu, Salihli ve diğer ilçelerde yapılan turizm festivali ve şenliklere katılarak Yunt Dağları Turizm Destinasyonlarının tanıtımı yapılacaktır. Fuarlarda destinasyonlara ek olarak Obasya Yerleşkesi, Yunt Dağlarında Zaman Geçidi Müzesi ve yörenin de tanıtımı yapılacaktır. Hazırlanan broşürler ve tanıtım kitapçığı dağıtılacak, afiş ve bölgeyi tanıtıcı fotoğraf, resim ve posterler asılacak ve film gösterimleri yapılacaktır.

- Ege Derneği Manisa Şubesi (Fuar tanıtım faaliyetlerine katılarak bölgenin tanıtımına destek olmak.)
- S.S. Obasya Turizm Geliştirme Kooperatifi (Fuar katılımlarını organize etmek gerekli teknik imkanları oluşturmak.)

5 Yunt Dağı Tur Güzergahları Tanıtım Etkinliği:

Destinasyonların tanıtımı yerel halk, özel sektörü temsil eden örgütlenmeler (ticaret ve sanayi odaları, diğer meslek birlikleri), seyahat acenteleri, merkezi ve yerel yönetime bağlı kültür kurumları, yerel yönetimle ilişkili örgütlenmeler, kültür ve turizm alanında faaliyet gösteren yerel sivil toplum kuruluşları, üniversitelerin ilgili bölümlerinden akademisyenler, kanaat önderleri ve meslek öncülerinin katılımıyla gerçekleştirilecektir. Tanıtım etkinliğine bisiklet ve trekking gruplarıyla Manisa Bisiklet Sevenler Derneği ve Manisa Tenis Dağcılık kulübü geniş katılım sağlayacaklardır. Destinasyon tanıtım turu yöreye özgü lezzetlerin sunulduğu bir akşam yemeği ile son bulacaktır. Yemekte sunulacak menüler, "Geleneksel Yemekleri ile Manisa" kitabının yazarı Mehmet Emin Avşar danışmanlığında hazırlanacaktır.

- Yunusemre Belediye Başkanlığı (Etkinliğe katılım sağlamak, etkinliğin organizasyonu ve

tanıtımına destek vermek.)

- Manisa Ticaret ve Sanayi Odası (Etkinliğin ve Bölgenin tanıtımında rol oynayacak temel paydaşlar ile yeni girişimcilere bölgenin tanıtımını yapmak ve etkililiğe katılım sağlamak.)
- Ege Derneği Manisa Şubesi (Etkinliği Obasya Turizm Geliştirme Kooperatifi ile organize etmek ve eksiksiz şekilde uygulanmasını sağlamak.)



Zafer Kalkınma Ajansı hibe desteği ile gerçekleştirilen Yunt Dağlarında "ZAMAN GEÇİDİ MÜZESİ"nin yörenin taş duvarlı toprak damlı evlerinin plan ve inşaat tekniklerine uygun şekilde yapılmış binaları


Uygulama Birimleri (Rolü)

- S.S. Obasya Turizm Geliştirme Kooperatifi (Etkinliği Ege Derneği Manisa Şubesi ile organize etmek ve eksiksiz şekilde uygulanmasını sağlamak.)
- Manisa Celal Bayar Üniversitesi Fen Edebiyat Fakültesi (Etkinliğin Üniversite öğrencilerine duyurulması ve bölge tanıtımına katkı sağlanması ile etkinliğe katılımının sağlanması.)
- Yunt Dağlılar Sosyal Yardımlaşma Dayanışma Kültür Spor ve Turizm Derneği (Etkinliğin bölge halkına duyurulması ve bölgede yaşayan paydaşların katılımının sağlanması.)

6 Hedef gruplar ve Nihai Yararlanıcılar

Hedef Gruplar: Yunusemre İlçe Belediyesi: Yunt Dağı Bölgesi 2014 yılına kadar 61 köyden oluşan bir yerleşim yeri iken 06.12.2012 Tarih ve 28489 Sayılı Resmi Gazetede Yayınlanarak Yürürlüğe giren, 6360 sayılı kanun gereği Manisa Yunusemre Belediyesi'ne bağlanarak köylerdeki imar düzenlemeleri ve çalışmaları ile ilgili faaliyetler belediye sorumluluğu altına girmiştir. Bölge'nin 1970'e kadar kamusal yatırım ve hizmetlerden hemen hemen hiç yararlanmadığı gözlenmiştir. Yeni yasa ile bölgenin turizm değerleri olan doğal güzellikler, arkeolojik sitler ve geleneksel mimari dokuların korunması çalışma sahası kapsamına giren Manisa Büyük Şehir Belediyesi - Yunus Emre Belediyesi; projeden doğrudan ve kısa vadede yararlanacaklardır.

İzmir ve Manisa Halkı: Yunt Dağı bölgesi coğrafi olarak Manisa İl Merkezi'nin yakın çevresinde; İzmir'in çekim alanında bulunmasına karşın görece geri kalmış yörelerimizden biridir. Bölgede oluşacak turizm hareketliliği ile alternatif turizm olanakları öncelikli olarak Manisa Merkez de, ikincil olarak İzmir de -zira T.C. Kalkınma Bakanlığı Bölgesel Gelişme Ulusal Stratejisi 2013-2025' "Kentsel Sınıflama"sında "Metropol Alt Merkez" olarak tanımlanan Manisa açısından alt merkezi olduğu metropol kent İzmir, kritik bir öneme sahip turizmle ilgili tüm sektörel işletmeler ve kamu kurumları, odalar, üniversiteler, sivil toplum kuruluşları, meslek örgütleri, kanaat önderleri, sanatçı ve yazarlar ile yerel halk projenin hedef gruplarını oluşturacaktır. Yerli ve Yabancı Turistler: Destinasyon rotaları giderek gelişip hizmet kalitesi yükselecek ve turizm hizmetleri bölgeye gelen günübirlik ve gecelemlerli turist sayısını



Obasya Turizm Geliştirme Kooperatifi'nin TKDK (tarım ve kırsal kalkınmayı destekleme kurumu) desteği ile gerçekleştirdiği kırsal konaklama tesisi projesinin asya göçebelerinin keçe çadırlarını model olarak hazırladığı kırsal dinlenme tesisinin odalarından iç ve dış görünüşler

gelen gnbirlik ve gecelemleri turist sayısını artacaktır. Yunt Dađı blgesi Yrk kyleri kylerde ekip bimeye yeterli toprak bulunmadıđından koyun-kei yetiřtirerek geimlerini sađlamaktadırlar. Kapalı ky kltrnn geleneki yapısı yzyıllardır sregitmiřtir. Blgenin tarım ve hayvancılıđa dayalı yetersiz ekonomisi nedeniyle ge nfus g yařanmaktadır. "Manisa Yunt Dađları, Alt Eylem Planı ve Turizm Destinasyonları Projesi" bu kylerde gelir artışı ile birlikte yařam seviyesinin ykselmesini sađlarken tarihi ve dođal evre ile folklorik ođelerin korunması da desteklenecektir. Blgede dođa, tarih ve folklor turizminin geliřip eřitlenmesi yeni yatırımcılara ve turizm kuruluřlarına iř imkanı sađlanacaktır.

7 Projenin Gerekelendirmesi / İlgililiđi


7.1 Projenin Ortaya ıkmasını Sađlayan Temel Gereke

TR 33 Blgesinde ve Manisa ilimizde turizm potansiyelinin yksek olmasına rađmen blgeye gelen turist sayısı ve geceleme miktarı Ege Blgesi'nden ve Trkiye ortalamasından geridedir. Trkiye'ye gelen 33.614.187 yabancı turistten 399 989'u (%1,45) TR 33 blgesini ziyaret etmiřtir (TUIK 2012).

Ege Blgesine gelen toplam turist sayısının yalnızca %7,4'nn Manisa'yı ziyaret ediyor oluřu ise sektrel anlamda bořlukların ve altyapı eksikliklerin varlıđına iřaret etmektedir. "15 Marka Kent"ten biri ilan edilen Manisa, ekolojik zenginlikleri, tarihsel ve kltrel birikiminin yanı sıra Trkiye'nin 3. byk kenti ve Kruvaziyer turizmde bir merkez haline gelen İzmir bařta olmak zere diđer Ege illerine yakınlıđıyla; tarım ve sanayinin, niversitenin ve askeri birliklerin yarattıđı kitlesel mobilizasyonla turizmde ne ıkabilecek kentlerden biri. "Zafer Kalkınma Ajansı TR33 BLGESİ BLGE PLANI 2010-2013" ile "Zafer Kalkınma Ajansı TR33 BLGESİ Mevcut Durum Raporu 2010"da da belirtildiđi gibi TR33 blgesi byk bir turizm potansiyeline sahip zellikle de, Kltr Turizmi ve Eko Turizm aısından byk nem arz etmesine rađmen bu potansiyelini gerekleřtirememektedir. Bu bađlamda Manisa Yunt Dađları Blgesi ierdiđi alternatif turizm eřitliliđi nedeniyle "Manisa Marka Kent Stratejik Kalkınma Planı"nda turizm kalkınması aısından Kırsal Turizm ve Eko

Turizm marka deđerleri arasında ncelikli blgelerden biri olarak belirlenmiřtir.(S.336).

Yunt Dađı blgesi Manisa İl Merkezi'nin yakın evresinde, İzmir'in kentsel ekim alanında bulunmasına rađmen grece geri kalmıř yrelerimizden biridir. 1970'e kadar kamusal yatırım ve hizmetlerden hemen hemen hi yararlanmayan blge yrkleri ekip bimeye yeterli toprak olmadıđından geimlerini daha ok koyun-kei yetiřtirerek sađlamaya alıřmıřlardır. Dođal su kaynakları oldukça kıt ve yetersizdir. Alternatif geim kaynakları olmadıđından g olgusu nfus artıř oranını blgede binde yedi'ye kadar dřmesine neden olmuřtur.



Obasya kırsal konaklama tesisinin ok amalı salonu



Obasya yerleřkesi, hobi baheleri ve glet

1970 yılından sonra kamusal yatırım ve hizmetler dönemin valisi Kitapçığıl'in gayret ve çabalarıyla bölgeye ulaştırılmaya başlanmış. Sonraki dönemlerde bölgenin kalkındırılması için antepfıstığı yetiştiriciliği, dokumacılık, el sanatları, arıcılık vb. konular desteklenmiştir. Ancak günümüzde Manisa köyleri gelişmişlik sırasına bakıldığında Yunt Dağı köylerinin hala en alt sıralarda olduğu görülmektedir. (Avan, 2000).

Bölgenin ekonomik gelişimi sağlayacak "köysel altyapı"nın kurulamaması nedeniyle, kapalı ekonomide ve sosyal yapıda hiçbir değişim yaşanmamıştır. Kapalı köy yapısının yüzyıllardır süre gitmesi hemen her evde halı, kilim, seccade, vb. dokumacılığı gibi el sanatlarının temel uğraş olmasına, bölgenin doğal güzelliklerinin ticari faaliyetlerden zarar görmeyerek korunmasına neden olmuştur. Bölgede sosyal yaşam ilk kez 1940'ta M. Çağatay Uluçay, İbrahim Gökçen, Bahri Oskay, N. Bayçın, Fehmi Erdoğan'ın da aralarında bulunduğu bir heyet tarafından incelenip kaleme alınsa da bölgede yüzyıllardır korunan köy yaşamı, el sanatları, örf adet ve gelenekleri turizm girdisi olarak incelenmemiş ve irdelenmemiştir. Yunt Dağı Bölgesi'nin Turizm potansiyelini gerçekleştirebilmesi için ivedi olarak yapılması gereken bölgenin sosyal yaşamını, örf, adet ve geleneklerini, Türkmen Şelalesi, Aigai Antik Kenti gibi doğal ve tarihi güzelliklerini turizm değeri olarak ön plana çıkarabilecek alt yapı araştırmasının gerçekleştirilmesi temel tespitlerin ve strateji önermelerinin somut bir eylem planı ve işler destinasyonlar olarak hayat bulmasını sağlamaktır.

"Manisa Turizm, Marka Kent, Stratejik Kalkınma Planı 2013"te ifade edildiği üzere; Manisa'nın Yunt Dağı Bölgesi'nin turizm potansiyelinin hayata geçirmesine, sektörünün yerli ve yabancı turistlere ulaşmasını kolaylaştırıcı yöntemleri ortaya çıkarmak için öncelikle bölge alt eylem planının hazırlanmasına ve destinasyonların belirlenerek işlerlik kazandırılmasına odaklanmaktadır.

7.2 Projenin, Doğrudan Faaliyet Desteği Kapsamında Desteklenecek Alanlarla Olan İlgisi

Türkiye Turizm Stratejisi 2023 Eylem Planında "sürdürülebilir turizm yaklaşımının benimsenerek istihdamın artırılmasında ve



Yunt Dağlarının ilk kırsal turizm tesisi OBASYA Türk Bayrağını gururla dalgalandırıyor.

bölgesel gelişmede turizmin öncü bir sektör konumuna ulaştırılması ve Türkiye'nin 2023 yılına kadar, uluslararası pazarda turist sayısı ve turizm geliri bakımından ilk beş ülke arasında önemli bir marka haline getirilmesi belirlenmiştir. Zafer Taslak Bölge Planı 2014-2023'te Ekolojik dengeyi gözetken, bilgi temelli ekonomisi ile katma değer yaratan, rekabet gücü ve yaşam kalitesi artan, dengeli büyüyen, gelişen ve öğrenen bölge" vizyonu olarak belirlenmiş ve turizm sektörü 10 gelişme ekseninden birisi olarak kabul edilmiştir. Turizm sektör planında ise, sürdürülebilir altyapının oluşturulması ve turizmde çeşitlendirme öncelikli hedefler arasında yer almaktadır. Proje teklimimiz, doğrudan faaliyet desteği başvuru kılavuzunda yer alan önceliklerden, bölgenin kalkınması ve rekabet gücü açısından önemli fırsatlardan yararlanılması ile bölge ekonomisine yönelik tehdit ve risklerin önlenmesinde acil tedbirlerin alınmasına yönelik çalışmaların desteklenmesi, Ulusal ve yerel plan ile programlarda yer alan hedef ve stratejilerin hayata geçirilmesine yönelik kritik öneme sahip araştırma ve planlama çalışmalarının desteklenmesi ile büyük hacimli yatırım kararlarına kısa vadede etki edilmesine ve yönlendirilmesine katkı sağlayacak olan faaliyetler ile potansiyel yatırımcıların kullanımına sunulmak üzere bölgenin rekabetçi olduğu veya yatırım yapılması muhtemel sektörler için detaylı fizibilitelerin hazırlanmasının desteklenmesine odaklanmaktadır.

Zafer Kalkınma Ajansı TR33 BÖLGESİ BÖLGE PLANI 2010-2013'de TR33 bölgesinin, tarihi ve kültürel zenginlikleri ile turizm açısından önemli değerlere sahip olduğu belirtilmekte yüzyıllar boyunca pek çok medeniyete ev sahipliği yapan bölge de, çok sayıda antik kent ve tarihi eserin yer aldığı ancak bu yerlerin ve eserlerin istenilen düzeyde tanıtımının mevcut olmadığına altı çizilmekte (s.24); turizm değerlerinin etkin tanıtımı ve pazarlanmasıyla talep yaratılacağı, cazip hale gelecek olan bölgelere ziyaretçi sayısının artacağı vurgulanarak bölgenin yurtiçi ve yurtdışı kaynaklı turizm talebinin artırılmasının, bölge de turizm çeşitliliğinin geliştirilmesinin, turizmde sürdürülebilirliğin sağlanmasının, turizm potansiyeli olan alanların turizmde kazandırılmasının bölge ekonomisi açısından büyük öneme sahip olduğu belirtilmektedir.



Maldan eski evlerde yaşam



Konuklara çay ikramı



Maldan'da çocuklar kırk yılda bir yağan karın keyfini çıkarıyor

(S.107) Alternatif turizm faaliyetlerinin çeşitlendirilmesinde bölge'de tarih ve kültür turizminin geliştirilmesine (S.118) özel önem veren bölge planı, Kültür ve Turizm Bakanlığı'nın 2010-2014 Stratejik Planı'na referansla turizmde markalaşmanın önemine vurgu yapmakta, zengin kültürel ve doğal değerlere sahip kentlerin markalaştırılarak, turistler için bir çekim noktası haline getirileceği, etkin turizm politikaları oluşturularak, turizm yatırım projelerini uygulanabilir yapacak politika araçlarının geliştirileceği, turizm sektörünün her bileşeninde toplam kalite yönetiminin etkin kılınarak, kalite uygulamalarının sürekliliğinin sağlanacağına altı çizilmektedir. (S.152) Ayrıca "Hedef ve Öncelikler" başlığı altında Bölge'de tarih ve kültür turizminin geliştirileceği vurgulanmaktadır; "Tarihi, kültürel ve manevi değerlerin, çeşitli temalar oluşturularak zenginleştirilmesi, popüler turizm türleri ile birlikte kombine bir şekilde tanıtılması desteklenecektir. Bölgede tarih ve kültür turizmi için belirlenen alt bölgeler, bu strateji için öncelikli alanlardır." (S.158)

7.3 Projenin Aciliyet Taşıyan Unsurları

Tr33 Bölge Planında açıklanan "Ekonomik ve Sosyal Gelişme" eksenlerinden "Rekabet Gücünün Artırılması" ekseninde turizmin çeşitlendirilmesi ve sürdürülebilir şekilde geliştirilmesi öncelikli hedefler arasında yer almıştır. Kalkınma Planı'nın 549. maddesinde turizm sektöründe yeni kapasite yaratmanın yanı sıra mevcut ürünün niteliğinin yükseltilmesine ağırlık verileceği, yeni aktörlerin, tanıtım, pazarlama, altyapı, turizm eğitimi ve çevre konularında görevleri ile kamunun turizm sektöründeki rolünün yeniden tanımlanacağı belirtilirken Türkiye Turizm Stratejisi 2023 Belgesi'nde ve Kültür ve Turizm Bakanlığı 2010-2014 Stratejik Planı'nda bölgelerin sahip olduğu tarihi, turistik, kültürel ve doğal değerlerin planlama çalışmalarının yapılması ve bölgelerde gelişme potansiyeline sahip turizm türlerinin geliştirilmesi gerektiği ifade edilmiştir. Manisa Yunt Dağları bölgesinin engebeli arazisinde 63 Yörük Köyü bulunmaktadır ve bu köylerin toplam nüfusu 17.500'dür. Bölge ekip biçmeye yeterli toprak olmadığından geçimlerini daha çok koyun-keçi yetiştirerek sağlamaya çalışmışlardır. Doğal su

kaynaklarının oldukça kıt ve yetersiz oluşu, alternatif geçim kaynaklarından istenilen seviyede faydalanılamaması nüfus artış oranını bölgede binde yedi'ye kadar düşmesine neden olmuştur. Toprağın küçük parsellerle bölündüğü Yunt Dağlarında suni gübre ve tarım ilacı kullanımı çok az olduğu için geleneksel geçim kaynağı küçükbaş hayvan yetiştiriciliğidir. Elde edilen yapağı ile geleneksel desenler ile doğal boyaların kullanıldığı halı dokumacılığı yakın zamana kadar bölgenin ikinci gelir kaynağını oluştursa da Yunt Dağı köylerinin Manisa Köyleri gelişmişlik sıralamasında son sıralarda yer almasının önüne geçememiştir. Gelir düşüklüğü nedeniyle Yunt Dağı köylerinin genç



Osmancalı, Galatasaraylılar Kahvesi



Osmancalı Göleti



Pelitalan, Kocadere Üzerinde Tarihi Köprü

nüfusunun büyük bölümü sanayi kuruluşlarında iş bulmak için Manisa Merkez'e veya İzmir'e göç ettiği için köylerde genellikle yaşlılardan oluşan az bir kesim kalmış ve bu nedenle tarım ve hayvancılık da gerilemeye başlamıştır. Manisa Merkez yerleşimi Yunt Dağlarına doğru yayılmakta ve Celal Bayar Üniversitesi Muradiye Kampüsü bu kentsel iskanı hızlandırmaktadır. 30 Mart 2014 seçimlerinden sonra 06.12.2012 Tarih ve 28489 Sayılı Resmi Gazetede Yayınlanarak Yürürlüğe giren, 6360 sayılı kanun gereği Manisa'nın büyük şehir olması ile birer mahalle durumuna geçen bu köylerde yöresel mimari dokuları hızla yok olmaktadır. Bölgenin turizm potansiyellerinin belirlenip geliştirilmesini sağlayacak stratejilerinin acilen belirlenmesi sağlanmadığı takdirde bu hızlı gelişim doğa, tarih ve folkler zenginliklerinin sağlandığı turizm potansiyelinin değerlendirilememesine yol açacaktır. Çalışma ile ulaşılabilecek turizm alt eylem planı ve destinasyonlar ile Kalkınma Planı 554. Maddesinde ifade edilen Turizm sektörünün uzun vadeli ve sağlıklı gelişmesini sağlamak üzere hazırlanacak olan "TR 33 Turizm Sektörü Ana Planı"na katkı ve veri sağlayacağı öngörülmektedir.

7.4 Projenin Katma Değer Yaratacak Unsurları

Projenin tamamlanması ile Yunt Dağlarında belirlenecek alternatif turizm potansiyellerinin geliştirilmesine yönelik turizm alt eylem planına ve plana uygun olarak tasarlanmış 4 destinasyon belirlenecek ve bunların tanıtılıp geliştirilmesine yönelik ön çalışmalar gerçekleştirilecektir. Bu gelişim ile Büyük Şehir Belediye Başkanlığı ile Yunusemre Belediyesi'nin imar düzenlemelerine turizme yönelik yenilikçi bir bakış açısı kazandırılacaktır. Projenin başarısı destinasyon rotaları üzerinde ya da yakınlarında bulunan köylerin ekonomik ve kültürel yönden gelişmesini sağlarken bölgedeki diğer köylerde benzer uygulamalar için öncü olacaktır. Yerel yemeklerin sunulacağı ev lokantaları, köy pansiyonları, geleneksel el sanatlarının, hediyelik eşya ve dekoratif objelere yönelimi ile sağlanacak yeni iş alanları yatırımcı ve girişimcileri bölgeye çekip yeni istihdam alanları yaratılacaktır. Proje, kültür mirasımız olan folkloru koruyup, yaşatarak Manisa'nın Türkiye 'de ve dünyada tanınmasını



Yenice köyünden mimari detay



Yenice köyü tarihi camideki eski Yunt Dağı halıları sergilenmek için yer bekliyor.



Yenice, tarihi caminin mihrabı

sağlarken bölgeye gelen yerli ve yabancı ziyaretçi sayısını orta vadede arttıracaktır. Proje turizm alanında uygulanan diğer programları tamamlayıcı bir unsur oluşturacak, bölgede yeni girişimlere rehberlik edecek temel veriyi oluşturacak, turizm tanıtım araçlarının geliştirilmesini sağlayacak, turist sayısını kitle turizmini benimsemeden artırmayı hedefleyerek uzun vadeli ve kalıcı bir kültür turizmi politikası oluşturulmasına, sürdürülebilir ekonomik gelişmeye ve istihdama katkı sağlayacaktır.

7.5 Uzmanlık ve İşletme Kapasitesi

7.5.1 Faaliyet Alanları

Kooperatifin amacı: doğal, tarihi arkeolojik ve sosyokültürel turizm değerleri ile diğer turizm potansiyelinin gelişmesine yardımcı olmak ve ortaklarının turizm ile ilgili ihtiyaçlarını karşılamaktır.



OBASYA yerleşkesi ve arka planda Ortaköy

7.6 Benzer Proje Tecrübesi

Proje Adı	Projenin Amacı ve Yeri	Projenin Sonuçları	Projedeki Rolü ve Projeye Katılım Derecesi	Projenin Maliyeti (TL)	Projeye Finansman Katkısı
Manisa Kültür Turizmi Paydaş Analizi ve Strateji Önerileri	Manisa'da turizmin ve kültür turizminin gelişimine katkı sağlamak. Manisa'ya gelen yerli ve turist sayısında artış sağlamak.	Paydaşların yaklaşımlarını memnuniyetleri, memnuniyetsizlikleri ve beklentilerinin irdelendiği görüşmelerle, paydaşların mevcut rolleri belirlendi, sektörün gelişmesine katkı sağlayacak strateji önerileri geliştirildi ve raporlandı.	İştirakçi Kurum	43.990,00	Zafer Kalkınma Ajansı

7.7 Kaynaklar

7.7.1 Mali Veri

Yıl	Satışlar	Net Kar (TL)	Toplam Bilanço veya Bütçe (TL)	Sermaye (TL)	Orta ve Uzun Vadeli Borçlar (TL)	Kısa Vadeli Borçlar (TL) (< 1 Yıl)
2011	0,00	0,00	146,06	0,00	0,00	2.527,00
2012	1.000,00	0,00	1.864,00	900,00	100,00	5.928,15
2013	0,00	0,00	557.412,43	5.200,00	526.800,00	56.836,16

7.7.2 Kategorilerine Göre Tam Zamanlı ve Yarı Zamanlı Personel Sayısı

Tam Zamanlı Personel Sayısı : 1

Yarı Zamanlı Personel Sayısı : 0

S.S. Obasya Turizm Geliştirme Kooperatifi'nde; proje kapsamında oluşturulacak proje ekibi dışında, maaşı kooperatif tarafından karşılanan 1 adet sekreter bulunmaktadır.

7.7.3 Ekipman ve Ofisler

Proje bürosu, Manisa Birlik tarafından tahsis edilen bir dairedir. İki ayrı ofis odası bulunan dairede 2 bilgisayar, internet erişimi, 2 yazıcı, tarayıcı, toplantı masası ve gerekli ofis donanımı mevcuttur.

7.7.4 Diğer İlgili Kaynaklar

Ege Derneği Manisa Şubesi, 135 M²'lik bir ofise sahiptir. Ofiste 1 adet masaüstü 3 adet dizüstü bilgisayar, toplantı salonu, yazıcı-tarayıcı ve projeksiyon makinesi mevcuttur. Faaliyetlerde derneğin ofis imkanlarından da faydalanılacaktır. Derneğin 25; Manisa Şubesi'nin 18 gönüllüsü bulunmaktadır.

Saha araştırması kapsamında, Dernek İzmir Kültür Turizmi Sektör Araştırması (İzka), Manisa Kültür Turizmi Paydaş Analizi (Zafer Kalkınma Ajansı), Yaşayan Nehirler Yaşayan Ege (Coca-Cola Foundation) gibi projelerde edindiği deneyimi ile araştırmaya destek olacaktır.

Yunusemre Belediyesi, proje kapsamında tabelalandırma, projelendirme ve teknik eleman konusunda destek sağlayacaktır.

Manisa Ticaret ve Sanayi Odası; projenin ulusal ve uluslar arası düzeyde tanıtılmasına yönelik çalışmalarına katkı sunacaktır. Manisa Celal Bayar Üniversitesi, çalışmanın veri toplama safhasında akademik danışmanlık sağlayacaktır. YUNTDER bölge halkı ile iletişimin sağlanmasında katkı sağlayacaktır.

Manisa Yunt Dağ Köyleri ve Nüfusları

SIRA NO	KÖY ADLARI	2000	2012	2013
1	Çamköy	189	133	143
2	Halıtlı	643	549	538
3	Kağan	386	311	298
4	Kalemli	507	360	370
5	Karayenice	771	457	458
6	Sarıalan	302	213	235
7	Tekeliler	195	118	121
8	Akçaköy	250	192	201
9	Asmacık	263	38	265
10	Avdal	92	56	54
11	Bağyolu	446	435	439
12	Bostanlar	141	97	98
13	Büyük Sümbüller	135	76	79
14	Çamlıca	579	553	550
15	Çınarlıkuyu	267	200	194
16	Davutlar	326	285	292
17	Dazyurt	406	315	313
18	Demirci	117	67	54
19	Durasıllı	357	264	265
20	Düzlen	471	477	481
21	Gökbel	536	396	380
22	Gülbahçe	462	338	325
23	İlyasçılar	273	161	158
24	Kaleköy	137	104	94
25	Karahmetli	192	161	162
26	Karahüseynli	54	33	32
27	Karakılıçlı	379	288	283
28	Karaveliler	146	153	158
29	Karayağcılar	57	26	32
30	Kışlaköy	185	132	126
31	Kırançiftliği	82	70	71
32	Kocakoru	45	31	30

SIRA NO	KÖY ADLARI	2000	2012	2013
33	Koruköy	200	135	134
34	Kozaklar	123	69	66
35	Küçükbelen	252	182	174
36	Küçüksümbüller	137	850	75
37	Maldan	1035	29	847
38	Mollasüleymanlı	40	188	32
39	Müslüh	200	188	181
40	Ortaköy	279	204	210
41	Osmancalı	691	502	490
42	Otmanlar	201	169	173
43	Örencik	414	424	418
44	Örselli	322	242	237
45	Pelitalan	1125	1101	1081
46	Pınarköy	155	158	160
47	Recepli	428	546	525
48	Sakallı	226	219	217
49	Sariahmetli	255	183	185
50	Sarinasuhlar	109	81	76
51	Sarma	430	347	349
52	Siyekli	747	636	630
53	Sümbültepe	61	33	37
54	Süngüllü	338	263	268
55	Şamar	190	100	93
56	Tilkisüleymaniye	781	457	516
57	Türkmen	306	191	176
58	Uzunlar	339	217	205
59	Üçpınar	1967	1367	1397
60	Yağcılar	1278	997	1013
61	Yaylaköy	300	172	179
62	Yenice	569	551	541
63	Yundağıköseler	259	235	233



Yurttaşlarda havata gelen süslü kapı

BÖLÜM II

YUNT DAĞI TURİZM DESTİNASYONLARI (Doğada, Tarihte, Folklorunda Yolculuk)

YUNT DAĞLARI'NIN JEOTURİZM POTANSİYELLERİ

Çandarlı körfezinden, Manisa'nın Soma ve Kırkağaç ilçelerine kadar kuzey-güney istikametinde 71 km boyunca uzanan dağ sırasına Yunt Dağları denir. Gediz ve Bakırçay çöküntü alanlarının çevrelediği yüksek plato ve üzerindeki dağ ve tepelerin oluşturduğu alanın merkezinde 1070 m rakımlı Yunt Dağı ve etrafındaki Avdal (381 m), Çatalca (360m) ve Bozdağ yer alır. Bu alan ile kuzey batısındaki Dumanlı Dağ volkanik kitlesinde yüzey küçük akarsuların yüz binlerce yıl içinde açtığı derin vadi ve kanyonlarla oyulmuştur. Jeoloji meraklılarına şaşırtıcı çeşitlilikte kayaç oluşumları sunan Yunt Dağları'nın şekilleniş öyküsü günümüzden 35-45 milyon yıl öncelerde başlar. Levha Tektoniği modelinin kesinlikle kanıtlandığı gibi jeoloji için çok kısa biz zaman olan 10-15 milyon yıllık bir süreçte Afrika kıtası magma üzerinde kayıp Avrasya kıtasına çarparak kaynaştı. Tabii ki bu çarpışma yer altında ve aradaki okyanus altında gerçekleşti. Jeologların Tethis adını verdiği eski okyanus kıta-kıta yaklaşması ile kaybolurken çok ufak bir kalıntısı Akdeniz'i oluşturdu.

Tethis Okyanus'unun tabanındaki çok kalın kaya katmanlarının bir bölümü bölgemizde Avrasya kıtasının altına daldı (Yitim zonu) bir bölümü de Anadolu'nun üstüne çıktı yani




Jeo-zamanın güzel hatırası, çakıl taşı yığılımları



Mermer olmaya az kalmış, kireçtaşı katmanları



Kocadere Kanyonu ve yamaçlarındaki oglemera kayaçları



Köşeden Bakış - Ev ve Adam

Jeolojik deyim ile bindirdi. Yer kabuğunun çok derinlerinde alta dalan okyanus tabanı çevresindeki kayalar yüksek sıcaklık ve basınçla metamorfize olup değişim geçirdi. Batı Anadolu'nun temelini oluşturan bu sert ve sağlam metamorfik kayalara Menderes Masifi denir.

Jeostatik dengelerin böylesine bozulduğu bir ortamda yer kabuğunun bölgedeki yapısı yeni bir tektonik hareketler dizisine dönüştü. Batı Anadolu'da 20-25 milyon öncesinde başlayan bu hareketler kendini kıvrılma ve kırılmalarla gösterdi ve daha sonra bunu genişlemeler izledi. Başka bir deyimle kilometrelerce derindeki en yaşlı temel kayalar bile deniz seviyesinin üzerine çıkıp yükselmekte ancak yüze ulaşır ulaşmaz aşınmalarla tekrar çevredeki göl ve denizlere taşınmaktaydı. Menderes Masifi kayalarının üzerine çıkmış konumdaki eski okyanus tabanı kayaları da haliyle ilk aşınan katmanlar olarak yeni bir çökeltim kayası oluşturdular. (Bornova Filişi). Bunları görsel çökekler izledi.

Bugün Celal Bayar Üniversitesi Muradiye Kampüsü yanından Manisa - Aliağa yoluna

yöneldiğinizde Büyüksümbüller köyü yakınında, yol kenarındaki kesitte kıvrılma ve kırılma hatlarını rahatlıkla izleyebileceğiniz krem rengi tortul kayaç katmanları görsel çökeklerin Yunt Dağlarındaki uzantısının bir parçası. Tabakalı yapıları ve kolay işlenebilirlikleri nedeniyle bu tortul kayaçlar Büyüksümbüller'in birçok evinin yapı malzemesi.


Dikkatinizi çekecek diğer husus üniversite kampüsünün binaları yapılırken çok kalın bir katman yığılımı ile açığa çıkan çakıl taşları. Futbol topu büyüklüğünden çok küçüklere kadar değişik boylardaki bu yuvarlaklaşmış taşlar şüphesiz ki milyonlarca yıl önce Gediz Grabeni'ne doğru inen yüksek debili bir akarsu tarafından sürüklenirken aşınıp şekillendiler.

Anadolu'nun altına dalan eski okyanus tabanı kayaları yer küre çekirdeğinin yüksek ısısından milyonlarca yıl boyunca etkilenirken bünyelerinin su, karbondioksit, bor, klor, sülfat gibi çabuk gaz haline gelebilen kısımları terleme ile ayrışıp buharlaştı.


Bu buharlaşma üzerlerindeki yer yuvarı kabuk bölgesindeki kayaların daha düşük ısılarda daha kolay erimelerini ve magma oluşumunu sağladı. Bu yeni magmanın bir bölümü yer altında katılaştırken büyük bir bölümü de yanardağ patlamaları ile yüze ulaştı. Batı Anadolu'nun yüzey şekillenmesini büyük ölçüde etkileyen bu volkanizma Yunt Dağlarının son oluşum evresini de oluştururken, Erken ve Orta Miyosen Dönemlerinde (14-17 milyon yıl) kalın bir volkanik istif tüm Yunt Dağlarını kapladı. Kuyualan Ovasının hemen yanında yükselen Bozdevlit Tepe ile Kunduz Deresi'nin doğusundaki Karadevilit Tepe Üst Miyosen'de oluşmuş volkan konileri. Yunt Dağlarının güney batısındaki Dumanlı Dağ volkanik kitlesi 218 km²'lik bir alana yayılıyor. Bu kitlede hakim kayaç yapısını andezit, trakianelezit, bazalt, riyolit, tüf ve oglomeralar (içinde küçük taş kırıkları bulunan tüflerin oluşturduğu kayaçlar) teşkil etmekte. Dumanlı Dağ volkan konisinin yaklaşık 2 km batısında, 22 km² yer kaplayan bir kaldera. (Volkan püskürmesi ile boşalan lav haznesinin çökmesi ile oluşan çukur alan) bulunmakta. Dumanlı Dağ volkanik kitlesi ile Yunt Dağları arasında doğal sınırı oluşturan İbrim Dere'nin kaynağını krater alanından alan ve devamlı akış gösteren kollarından biri Türkmen köyü yakınlarında, Türkmen şelalesini meydana getiriyor. Yunt Dağının doğal harikalarından biri olan şelale bazaltlardan oluşan arazinin faylanması sonucu meydana gelen basamaklardan üç kademe halinde akıyor.



Andezit kaya kitleleri arasında otlayan kuzular



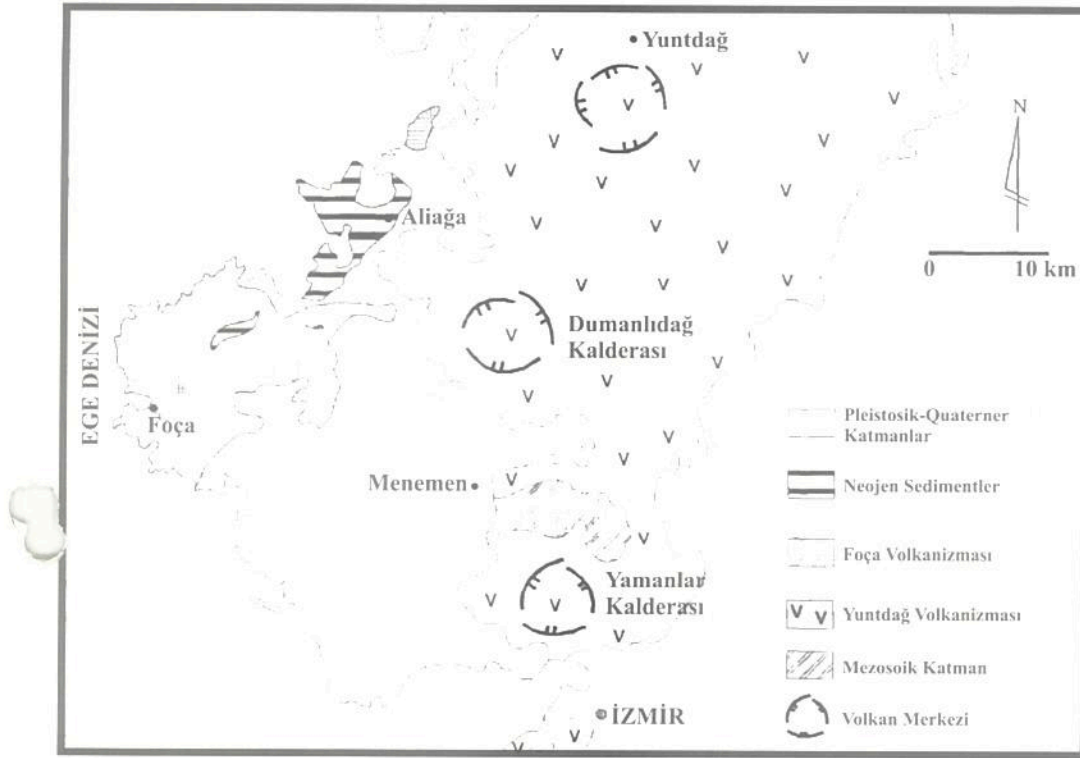
Volkan tüfleri üzerindeki laf akıntısı parçası ile oluşan mantar kaya



Dumanlı Dağ Kalderasında'ki neck (lav yığılması oluşumları)



Fosilleşmiş çam ağaçları - Osmançalı



Izmir ve Manisa İl sınırları içinde Jeolojik yapıda Yunt Dağı ve Dumanlı Dağ Kalderaları (Akay 2000)

Su uçuran şelalesi denilen ilk şelale 20 metreden jeolojide dev kazanı denilen büyük bir doğal havuza dökülüyor. Dev kazanın hemen önündeki ikinci şelale yaklaşık 5m den, üçüncüsü ise 2m den dökülerek uçan su zerreciklerinin yarattığı gök kuşakları ile muhteşem bir görsel şölen oluşturuyor.

Jeolojik açıdan diğer bir önemli durak noktası Osmançalı'nın 500 metre doğusundaki Beş Tepenin batı yamacındaki Kotoz/Tepebağlar mevkiinde fosilleşmiş ağaçların yüzeyde görülebildiği saha. Beyazımsı, perlit içeren riyoik tüfler ile örtülmüş çam ağacı fosilleri bir an önce jeosit olarak tescil edilip korumaya alınmayı beklemekte.

Hatipler köyü yakınlarındaki tüfler üzerinde gelişmiş mantar kayalar, yıkılmış devasa duvar kalıntılarını andıran bazalt kayası kitleleri ve Koca Dere'nin açtığı derin kanyonun dik yamaçları üzerindeki bazalt sütun oluşumları ile dere boyunca kalıntılarını göreceğiniz terkedilmiş su değirmenleri, Kale köyün sarp bir tepe üzerinde doğal bir kalenin burçları gibi yükselen kaya kitleleri Yunt Dağı jeoturizm turlarının durak noktaları olmayı bekliyor. Bu gezinin güzel anılarından biri de Ortaköy-Dazyurt arasında kurulan Obasya Kırsal Konaklama Tesisi'nin arazisinde yüzeyde görebileceğiniz kalsedon (mavi akik) ve süt beyazı kuvarsit parçalarını toplamanız olacak. Takılar için şekillendirilebilen bu yarı değerli süs taşları, Yunt Dağı volkanizmasının sizlere armağanıdır.